

Выписка из Единого государственного реестра недвижимости об объекте недвижимости

Сведения о характеристиках объекта недвижимости

На основании запроса от 08.06.2018 г., поступившего на рассмотрение 09.06.2018 г., сообщаем, что согласно записям Единого государственного реестра недвижимости:

Земельный участок			
(вид объекта недвижимости)			
Лист № ____ Раздела 1	Всего листов раздела 1 : ____	Всего разделов: ____	Всего листов выписки: ____
09.06.2018 № 99/2018/111659770			
Кадастровый номер:		23:07:0000000:48(единое землепользование)	

Номер кадастрового квартала:	23:07:0000000
Дата присвоения кадастрового номера:	31.05.2007
Ранее присвоенный государственный учетный номер:	данные отсутствуют
Адрес:	установлено относительно ориентира, расположенного в границах участка. Почтовый адрес ориентира: Краснодарский край, р-н Динской, федеральная а/д "Дон" М-4, км 1298+326+1317+090
Площадь:	594244 +/- 1349 кв. м
Кадастровая стоимость, руб.:	689323.04
Кадастровые номера расположенных в пределах земельного участка объектов недвижимости:	23:00:0000000:964
Кадастровые номера объектов недвижимости, из которых образован объект недвижимости:	23:07:0000000:44
Кадастровые номера образованных объектов недвижимости:	данные отсутствуют
Сведения о включении объекта недвижимости в состав предприятия как имущественного комплекса:	

Государственный регистратор		ФГИС ЕГРН
полное наименование должности	подпись	инициалы, фамилия

М.П.

Выписка из Единого государственного реестра недвижимости об объекте недвижимости
Сведения о характеристиках объекта недвижимости

Земельный участок			
(вид объекта недвижимости)			
Лист № ____ Раздела 1	Всего листов раздела 1 : ____	Всего разделов: ____	Всего листов выписки: ____
09.06.2018 № 99/2018/111659770			
Кадастровый номер:		23:07:0000000:48(единое землепользование)	

Категория земель:	Земли промышленности, энергетики, транспорта, связи, радиовещания, телевидения, информатики, земли для обеспечения космической деятельности, земли обороны, безопасности и земли иного специального назначения
Виды разрешенного использования:	для установления полосы отвода автомобильной дороги
Сведения о кадастровом инженере:	Антонцева Виктория Валерьевна №23-12-930
Сведения о лесах, водных объектах и об иных природных объектах, расположенных в пределах земельного участка:	данные отсутствуют
Сведения о том, что земельный участок полностью или частично расположен в границах зоны с особыми условиями использования территории или территории объекта культурного наследия	данные отсутствуют
Сведения о том, что земельный участок расположен в границах особой экономической зоны, территории опережающего социально-экономического развития, зоны территориального развития в Российской Федерации, игровой зоны:	данные отсутствуют
Сведения о том, что земельный участок расположен в границах особо охраняемой природной территории, охотничьих угодий, лесничеств, лесопарков:	данные отсутствуют
Сведения о результатах проведения государственного земельного надзора:	данные отсутствуют
Сведения о расположении земельного участка в границах территории, в отношении которой утвержден проект межевания территории:	данные отсутствуют

Государственный регистратор		ФГИС ЕГРН
полное наименование должности	подпись	инициалы, фамилия

М.П.

Выписка из Единого государственного реестра недвижимости об объекте недвижимости
Сведения о характеристиках объекта недвижимости

Земельный участок			
(вид объекта недвижимости)			
Лист № ____ Раздела 1	Всего листов раздела 1 : ____	Всего разделов: ____	Всего листов выписки: ____
09.06.2018 № 99/2018/111659770			
Кадастровый номер:		23:07:0000000:48(единое землепользование)	

Условный номер земельного участка:	данные отсутствуют
Сведения о принятии акта и (или) заключении договора, предусматривающих предоставление в соответствии с земельным законодательством исполнительным органом государственной власти или органом местного самоуправления находящегося в государственной или муниципальной собственности земельного участка для строительства наемного дома социального использования или наемного дома коммерческого использования:	данные отсутствуют
Сведения о том, что земельный участок или земельные участки образованы на основании решения об изъятии земельного участка и (или) расположенного на нем объекта недвижимости для государственных или муниципальных нужд:	данные отсутствуют
Сведения о том, что земельный участок образован из земель или земельного участка, государственная собственность на которые не разграничена:	данные отсутствуют
Сведения о наличии земельного спора о местоположении границ земельных участков:	данные отсутствуют
Статус записи об объекте недвижимости:	Сведения об объекте недвижимости имеют статус "актуальные, ранее учтенные"
Особые отметки:	Посредством данного земельного участка обеспечен доступ к земельному участку (земельным участкам) с кадастровым номером (кадастровыми номерами) 23:07:0000000:2717, 23:07:0502004:35, 23:07:0602005:49. Сведения необходимые для заполнения раздела 3.1 отсутствуют. Список кадастровых номеров (площадей) обособленных (условных) участков, входящих в единое землепользование: 23:07:0602000:320 (11047кв.м) ,23:07:0602000:316 (91639кв.м) ,23:07:1402000:287 (491558кв.м) .
Получатель выписки:	Бражинская Светлана Юрьевна

Государственный регистратор		ФГИС ЕГРН
полное наименование должности	подпись	инициалы, фамилия

**Выписка из Единого государственного реестра недвижимости об объекте недвижимости
Сведения о зарегистрированных правах**

Земельный участок			
(вид объекта недвижимости)			
Лист № ____ Раздела 2		Всего листов раздела 2 : ____	Всего разделов: ____
09.06.2018 № 99/2018/111659770			
Кадастровый номер:		23:07:0000000:48(единое землепользование)	
1.	Правообладатель (правообладатели):		1.1. Российская Федерация
2.	Вид, номер и дата государственной регистрации права:		2.1. Собственность, № 23-23-31/103/2010-235 от 30.10.2010
Ограничение прав и обременение объекта недвижимости:			
3.1.1.	вид:	аренда, Весь объект	
	дата государственной регистрации:	30.10.2010	
	номер государственной регистрации:	23-23-31/103/2010-084	
	срок, на который установлено ограничение прав и обременение объекта недвижимости:	49 лет.	
	лицо, в пользу которого установлено ограничение прав и обременение объекта недвижимости:	Государственная компания "Российские автомобильные дороги", ИНН: 7717151380	
	основание государственной регистрации:	Договор аренды земельных участков, передаваемых государственной компании "Российские автомобильные дороги" от 24.08.2010 г.	
3.1.2.	вид:	частный, Кадастровый(условный) номер: 23:07:0000000:48. Земельный участок. . Категория земель: земли промышл., энергетик., трансп., связи, радиовещ., телевид., информат., земли для обеспеч. косм. - для установления полосы отвода автомобильной дороги. Площадь: 594244 кв.м. Адрес(местоположение): Российская Федерация, Краснодарский кр., Динской район, федеральная автомобильная дорога "Дон" М-4, км 1298+326-1317+090	
	дата государственной регистрации:	03.07.2014	
	номер государственной регистрации:	23-23-01/2059/2014-611	
	срок, на который установлено ограничение прав и обременение объекта недвижимости:	с 03.07.2014 по 30.10.2059	
	лицо, в пользу которого установлено ограничение прав и обременение объекта недвижимости:	Федеральное государственное казенное учреждение "Войсковая часть 71330", ИНН: 7702049056	
	основание государственной регистрации:	Соглашение об установлении сервитута №КрТУ-2014-278 от 02.04.2014 г.	

Государственный регистратор		ФГИС ЕГРН
полное наименование должности	подпись	инициалы, фамилия

М.П.

Земельный участок

(вид объекта недвижимости)			
Лист № ____ Раздела 2		Всего листов раздела 2 : ____	Всего разделов: ____
09.06.2018 № 99/2018/111659770			
Кадастровый номер:		23:07:0000000:48(единое землепользование)	
3.1.3.	вид:	частный, Земельный участок. Категория земель: земли промышл., энергетик., трансп., связи, радиовещ., телевид., информат., земли для обеспеч. косм. - для установления полосы отвода автомобильной дороги. Площадь: 123 кв.м. Адрес(местоположение): Российская Федерация, Краснодарский кр., Динской район, федеральная автомобильная дорога "Дон" М-4, км 1298+326-1317+090	
	дата государственной регистрации:	03.04.2015	
	номер государственной регистрации:	23-23/031-23/001/601/2015-890/1	
	срок, на который установлено ограничение прав и обременение объекта недвижимости:	5 лет	
	лицо, в пользу которого установлено ограничение прав и обременение объекта недвижимости:	Акционерное общество "Газпром газораспределение Краснодар", ИНН: 2308021656	
	основание государственной регистрации:	Соглашение об установлении сервитута №КрТУ-2014-1228 от 20.10.2014 г.	
1.	Правообладатель (правообладатели):	1.2.	Публичное акционерное общество "Мобильные ТелеСистемы", ИНН: 7740000076
2.	Вид, номер и дата государственной регистрации права:	2.2.	Сервитут (право), № 23:07:0000000:48-23/031/2018-4 от 15.02.2018
3.	Ограничение прав и обременение объекта недвижимости:	не зарегистрировано	

Государственный регистратор		ФГИС ЕГРН
полное наименование должности	подпись	инициалы, фамилия

М.П.

Земельный участок			
(вид объекта недвижимости)			
Лист № ____ Раздела 2	Всего листов раздела 2: ____	Всего разделов: ____	Всего листов выписки: ____
09.06.2018.№ 99/2018/111659770			
Кадастровый номер:		23:07:0000000:48(единое землепользование)	

1.	Правообладатель (правообладатели):	1.3.	данные о правообладателе отсутствуют
2.	Вид, номер и дата государственной регистрации права:	2.3.	не зарегистрировано
3.	Ограничение прав и обременение объекта недвижимости:		
	вид:	аренда, Кадастровый(условный) номер: 23:07:00 00 000:0048. С учетным номером части 3 из состава земельного участка Часть Земельный участок. . Категория земель: земли промышл., энергетик., трансп., связи, радиовещ., телевид., информат., земли для обеспеч. косм. - для установления полосы отвода автомобильной дороги. Площадь: 914 кв.м. Адрес(местоположение): Российская Федерация, Краснодарский кр., Динской район, федеральная автомобильная дорога "Дон" М-4, км 1298+326-1317+090	
	3.3.1.	дата государственной регистрации:	24.08.2012
		номер государственной регистрации:	23-23-31/083/2012-003
		срок, на который установлено ограничение прав и обременение объекта недвижимости:	5 лет
		лицо, в пользу которого установлено ограничение прав и обременение объекта недвижимости:	Калимуллин Рахимжан Ахмадуллович
	основание государственной регистрации:	Договор субаренды части земельного участка, предоставленного в аренду Государственной компании "Российские автомобильные дороги" №КрТУ-20125-298 от 01.06.2012 г.	
	вид:	аренда, часть земельного участка площадь 4599 кв.м. Кадастровый(условный) номер: 23:07:0000000:0048. Земельный участок. . Категория земель: земли промышл., энергетик., трансп., связи, радиовещ., телевид., информат., земли для обеспеч. косм. - для установления полосы отвода автомобильной дороги. Площадь: 594244 кв.м. Адрес(местоположение): Российская Федерация, Краснодарский кр., Динской район, федеральная автомобильная дорога "Дон" М-4, км 1298+326-1317+090	
	3.3.2.	дата государственной регистрации:	30.06.2014
		номер государственной регистрации:	23-23-31/2019/2014-853
		срок, на который установлено ограничение прав и обременение объекта недвижимости:	5 лет
		лицо, в пользу которого установлено ограничение прав и обременение объекта недвижимости:	Акционерное общество "Тандер", ИНН: 2310031475
	основание государственной регистрации:	Договор субаренды части земельного участка от 01.04.2014 г.	

Государственный регистратор		ФГИС ЕГРН
полное наименование должности	подпись	инициалы, фамилия

М.П.

Земельный участок			
(вид объекта недвижимости)			
Лист № ____ Раздела 2	Всего листов раздела 2 : ____	Всего разделов: ____	Всего листов выписки: ____
09.06.2018 № 99/2018/111659770			
Кадастровый номер:		23:07:0000000:48(единое землепользование)	
3.3.3.	вид:	частный, Кадастровый(условный) номер: 23:07:0000000:48. Площадь: 214 кв.м., учетный номер части 23, установлен сервитут для строительства и эксплуатации отвода от магистрального ВОЛС "Краснодар-Ростов" ОАО "ВымпелКом" на участке км 1306+108 федеральной автомобильной дороги М-4 "Дон" из состава земельного участка площадью 594244 кв.м. . Адрес(местоположение): Краснодарский край, р-н Динской, федеральная а/д "Дон" М-4, км 1298+326+1317+090	
	дата государственной регистрации:	15.02.2018	
	номер государственной регистрации:	23:07:0000000:48-23/031/2018-5	
	срок, на который установлено ограничение прав и обременение объекта недвижимости:	5 лет	
	лицо, в пользу которого установлено ограничение прав и обременение объекта недвижимости:	Публичное акционерное общество "Мобильные ТелеСистемы", ИНН: 7740000076	
	основание государственной регистрации:	Соглашение об установлении сервитута №D170352081-06 от 27.11.2017 г.	
3.3.4.	вид:	аренда, Кадастровый(условный) номер: 23:07:00 00 000:0048. Часть Земельный участок. . Категория земель: земли промышл., энергетик., трансп., связи, радиовещ., телевид., информат., земли для обеспеч. косм. - для установления полосы отвода автомобильной дороги. Площадь: 594244 кв.м. Адрес(местоположение): Российская Федерация, Краснодарский кр., Динской район, федеральная автомобильная дорога "Дон" М-4, км 1298+326-1317+090	
	дата государственной регистрации:	27.01.2012	
	номер	23-23-31/137/2011-361	

	государственной регистрации:	
	срок, на который установлено ограничение прав и обременение объекта недвижимости:	с 27.01.2012 по 29.10.2059
	лицо, в пользу которого установлено ограничение прав и обременение объекта недвижимости:	Общество с ограниченной ответственностью "Лукойл-Югнефтепродукт", ИНН: 2309051942
	основание государственной регистрации:	Договор субаренды части земельного участка №ИЗ-368 от 16.09.2011 г.
3.3.5.	вид:	аренда, Часть земельного участка площадью 618 кв.м.Кадастровый(условный) номер: 23:07:0000000:48. Земельный участок. Категория земель: земли промышл., энергетик., трансп., связи, радиовещ., телевид., информат., земли для обеспеч. косм. - для установления полосы отвода автомобильной дороги. площадь: 594244 кв.м. . Категория земель: земли промышленности, энергетики, транспорта, связи, радиовещания, телевидения, информатики, земли для обеспечения космической деятельности, земли обороны, безопасности и земли иного специального назначения - для установления полосы отвода автомобильной дороги. Площадь: 594244 кв.м. Адрес(местоположение): Краснодарский край, р-н Динской, федеральная а/д "Дон" М-4, км 1298+326+1317+090
	дата государственной регистрации:	30.01.2018
	номер государственной регистрации:	23:07:0000000:48-23/031/2018-2
	срок, на который установлено ограничение прав и обременение объекта недвижимости:	49 лет
	лицо, в пользу которого установлено ограничение прав и обременение объекта недвижимости:	Российские автомобильные дороги
	основание государственной	Договор субаренды части земельного кчастка от 06.12.2017 г.

	регистрации:	
--	--------------	--

Государственный регистратор		ФГИС ЕГРН
полное наименование должности	подпись	инициалы, фамилия

М.П.


Земельный участок			
(вид объекта недвижимости)			
Лист № ____ Раздела 2	Всего листов раздела 2 : ____	Всего разделов: ____	Всего листов выписки: ____
09.06.2018 № 99/2018/111659770			
Кадастровый номер:		23:07:0000000:48(единое землепользование)	
3.3.6.	вид:	частный, с к.н.: 23:07:0000000:48 площадью 385 кв.м., предназначенный для строительства и эксплуатации газопровода высокого давления от х.Ленина города Краснодара до п.Вишняки, х.Карла Маркса Динского района краснодарского края на участке 1316+605 федеральной автомобильной дороги М-4 "Дон"	
	дата государственной регистрации:	08.12.2017	
	номер государственной регистрации:	23:07:0000000:48-23/031/2017-1	
	срок, на который установлено ограничение прав и обременение объекта недвижимости:	Срок не определен	
	лицо, в пользу которого установлено ограничение прав и обременение объекта недвижимости:	Общество с ограниченной ответственностью "Газпром межрегионгаз", ИНН: 5003021311	
	основание государственной регистрации:	Соглашение об установлении сервитута №6-949/17 от 11.10.2017 г.	
4.	Договоры участия в долевом строительстве:	данные отсутствуют	
5.	Заявленные в судебном порядке права требования:	данные отсутствуют	
6.	Сведения о возражении в отношении зарегистрированного права:	данные отсутствуют	
7.	Сведения о наличии решения об изъятии объекта недвижимости для государственных и муниципальных нужд:	данные отсутствуют	
8.	Сведения о невозможности государственной регистрации без личного участия правообладателя или его законного представителя:		
9.	Правопритязания и сведения о наличии поступивших, но не рассмотренных заявлений о проведении государственной регистрации права (перехода, прекращения права), ограничения права или обременения объекта недвижимости, сделки в отношении объекта недвижимости:	данные отсутствуют	
10.	Сведения об осуществлении государственной регистрации сделки, права, ограничения права без необходимого в силу закона согласия третьего лица, органа:	данные отсутствуют	
11.	Сведения о невозможности государственной регистрации перехода, прекращения, ограничения права на земельный участок из земель сельскохозяйственного назначения:		

Государственный регистратор		ФГИС ЕГРН
полное наименование должности	подпись	инициалы, фамилия

М.П.

Выписка из Единого государственного реестра недвижимости об объекте недвижимости
Описание местоположения земельного участка

Земельный участок			
(вид объекта недвижимости)			
Лист № ____ Раздела 3	Всего листов раздела 3 : ____	Всего разделов: ____	Всего листов выписки: ____
09.06.2018 № 99/2018/111659770			
Кадастровый номер:		23:07:0000000:48(единое землепользование)	

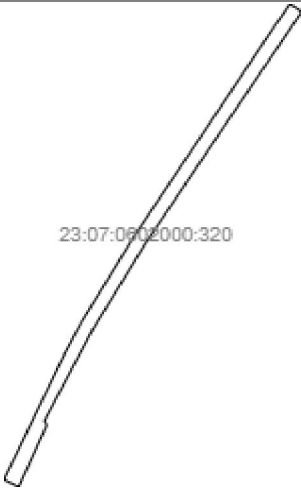
План (чертеж, схема) земельного участка			
			
Масштаб 1: данные отсутствуют	Условные обозначения:		

Государственный регистратор		ФГИС ЕГРН
полное наименование должности	подпись	инициалы, фамилия

М.П.

Выписка из Единого государственного реестра недвижимости об объекте недвижимости
Описание местоположения земельного участка

Земельный участок			
(вид объекта недвижимости)			
Лист № ____ Раздела 3	Всего листов раздела 3 : ____	Всего разделов: ____	Всего листов выписки: ____
09.06.2018.№ 99/2018/111659770			
Кадастровый номер:		23:07:0000000:48(единое землепользование)	


План (чертеж, схема) земельного участка			
			
Масштаб 1: данные отсутствуют	Условные обозначения:		

Государственный регистратор		ФГИС ЕГРН
полное наименование должности	подпись	инициалы, фамилия

М.П.

Выписка из Единого государственного реестра недвижимости об объекте недвижимости
Описание местоположения земельного участка

Земельный участок			
(вид объекта недвижимости)			
Лист № ____ Раздела 3	Всего листов раздела 3 : ____	Всего разделов: ____	Всего листов выписки: ____
09.06.2018.№ 99/2018/111659770			
Кадастровый номер:		23:07:0000000:48(единое землепользование)	


План (чертеж, схема) земельного участка			
			
Масштаб 1: данные отсутствуют	Условные обозначения:		

Государственный регистратор		ФГИС ЕГРН
полное наименование должности	подпись	инициалы, фамилия

М.П.

Выписка из Единого государственного реестра недвижимости об объекте недвижимости
Описание местоположения земельного участка

Земельный участок			
(вид объекта недвижимости)			
Лист № ____ Раздела 3	Всего листов раздела 3 : ____	Всего разделов: ____	Всего листов выписки: ____
09.06.2018.№ 99/2018/111659770			
Кадастровый номер:		23:07:0000000:48(единое землепользование)	

План (чертеж, схема) земельного участка			
			
Масштаб 1: данные отсутствуют	Условные обозначения:		

Государственный регистратор		ФГИС ЕГРН
полное наименование должности	подпись	инициалы, фамилия

М.П.

Выписка из Единого государственного реестра недвижимости об объекте недвижимости
Описание местоположения земельного участка

Земельный участок			
(вид объекта недвижимости)			
Лист № ____ Раздела 3.2	Всего листов раздела 3.2 : ____	Всего разделов: ____	Всего листов выписки: ____
09.06.2018 № 99/2018/111659770			
Кадастровый номер:		23:07:0000000:48(единое землепользование)	

Сведения о характерных точках границы земельного участка				
Система координат				
Зона №				
Номер точки	Координаты		Описание закрепления на местности	Средняя квадратическая погрешность определения координат характерных точек границ земельного участка, м
	X	Y		
1	2	3	4	5
1	509379.66	1398658.35	данные отсутствуют	данные отсутствуют
2	509370.21	1398672.27	данные отсутствуют	данные отсутствуют
3	509241.24	1398584.77	данные отсутствуют	данные отсутствуют
4	509231.16	1398577.93	данные отсутствуют	данные отсутствуют
5	509090.9	1398483.4	данные отсутствуют	данные отсутствуют
6	508988.2	1398420.3	данные отсутствуют	данные отсутствуют
7	508879.08	1398362.31	данные отсутствуют	данные отсутствуют
8	508873.73	1398365.14	данные отсутствуют	данные отсутствуют
9	508799.63	1398331.36	данные отсутствуют	данные отсутствуют
10	508808.6	1398313.66	данные отсутствуют	данные отсутствуют
11	508959	1398386.49	данные отсутствуют	данные отсутствуют
12	508996.85	1398406.59	данные отсутствуют	данные отсутствуют
13	509100.12	1398470.14	данные отсутствуют	данные отсутствуют
14	509351.53	1398638.66	данные отсутствуют	данные отсутствуют
15	509379.46	1398658.21	данные отсутствуют	данные отсутствуют

Государственный регистратор		ФГИС ЕГРН
полное наименование должности	подпись	инициалы, фамилия

М.П.

Выписка из Единого государственного реестра недвижимости об объекте недвижимости
Описание местоположения земельного участка

Земельный участок			
(вид объекта недвижимости)			
Лист № ____ Раздела 3.2	Всего листов раздела 3.2 : ____	Всего разделов: ____	Всего листов выписки: ____
09.06.2018 № 99/2018/111659770			
Кадастровый номер:		23:07:0000000:48(единое землепользование)	

Сведения о характерных точках границы земельного участка				
Система координат				
Зона №				
Номер точки	Координаты		Описание закрепления на местности	Средняя квадратическая погрешность определения координат характерных точек границ земельного участка, м
	X	Y		
1	2	3	4	5
16	509389.09	1398644.45	данные отсутствуют	данные отсутствуют
17	509433.73	1398675.7	данные отсутствуют	данные отсутствуют
18	509738.54	1398880.74	данные отсутствуют	данные отсутствуют
19	510854.24	1399631.26	данные отсутствуют	данные отсутствуют
20	511638.31	1400158.77	данные отсутствуют	данные отсутствуют
21	511657.1	1400171.26	данные отсутствуют	данные отсутствуют
22	511629.14	1400172.18	данные отсутствуют	данные отсутствуют
23	511630.06	1400192.73	данные отсутствуют	данные отсутствуют
24	511316.19	1399982.04	данные отсутствуют	данные отсутствуют
25	511075.5	1399820.6	данные отсутствуют	данные отсутствуют
26	510941.1	1399730.4	данные отсутствуют	данные отсутствуют
27	510846.5	1399666.9	данные отсутствуют	данные отсутствуют
28	510769	1399615	данные отсутствуют	данные отсутствуют
29	510701.8	1399569.9	данные отсутствуют	данные отсутствуют
30	510654.8	1399538.4	данные отсутствуют	данные отсутствуют

Государственный регистратор		ФГИС ЕГРН
полное наименование должности	подпись	инициалы, фамилия

М.П.

Выписка из Единого государственного реестра недвижимости об объекте недвижимости
Описание местоположения земельного участка

Земельный участок			
(вид объекта недвижимости)			
Лист № ____ Раздела 3.2	Всего листов раздела 3.2 : ____	Всего разделов: ____	Всего листов выписки: ____
09.06.2018 № 99/2018/111659770			
Кадастровый номер:		23:07:0000000:48(единое землепользование)	

Сведения о характерных точках границы земельного участка				
Система координат				
Зона №				
Номер точки	Координаты		Описание закрепления на местности	Средняя квадратическая погрешность определения координат характерных точек границ земельного участка, м
	X	Y		
1	2	3	4	5
31	510638.2	1399527.2	данные отсутствуют	данные отсутствуют
32	510579.8	1399487.8	данные отсутствуют	данные отсутствуют
33	510303.3	1399301.7	данные отсутствуют	данные отсутствуют
34	510195	1399228.7	данные отсутствуют	данные отсутствуют
35	510170.74	1399212.38	данные отсутствуют	данные отсутствуют
36	509849.85	1398996.6	данные отсутствуют	данные отсутствуют
37	509818.49	1398975.44	данные отсутствуют	данные отсутствуют
38	509718.81	1398908.17	данные отсутствуют	данные отсутствуют
39	509550.27	1398794.43	данные отсутствуют	данные отсутствуют
40	509450.36	1398726.64	данные отсутствуют	данные отсутствуют
41	508035.29	1397964.18	данные отсутствуют	данные отсутствуют
42	508010.89	1397953.2	данные отсутствуют	данные отсутствуют
43	508004.6	1397950.37	данные отсутствуют	данные отсутствуют
44	507782.25	1397847.81	данные отсутствуют	данные отсутствуют
45	507775.32	1397863.16	данные отсутствуют	данные отсутствуют

Государственный регистратор		ФГИС ЕГРН
полное наименование должности	подпись	инициалы, фамилия

М.П.

Выписка из Единого государственного реестра недвижимости об объекте недвижимости
Описание местоположения земельного участка

Земельный участок			
(вид объекта недвижимости)			
Лист № ____ Раздела 3.2	Всего листов раздела 3.2 : ____	Всего разделов: ____	Всего листов выписки: ____
09.06.2018 № 99/2018/111659770			
Кадастровый номер:		23:07:0000000:48(единое землепользование)	

Сведения о характерных точках границы земельного участка				
Система координат				
Зона №				
Номер точки	Координаты		Описание закрепления на местности	Средняя квадратическая погрешность определения координат характерных точек границ земельного участка, м
	X	Y		
1	2	3	4	5
46	507711.91	1397833.31	данные отсутствуют	данные отсутствуют
47	506704.93	1397378.09	данные отсутствуют	данные отсутствуют
48	505988.92	1397055.58	данные отсутствуют	данные отсутствуют
49	505968.09	1397045.04	данные отсутствуют	данные отсутствуют
50	505405.85	1396790.82	данные отсутствуют	данные отсутствуют
51	505355.31	1396768.63	данные отсутствуют	данные отсутствуют
52	505322.74	1396753.84	данные отсутствуют	данные отсутствуют
53	504519.8	1396391.24	данные отсутствуют	данные отсутствуют
54	503688.17	1396022.74	данные отсутствуют	данные отсутствуют
55	503178.7	1395788.33	данные отсутствуют	данные отсутствуют
56	503104.28	1395754.09	данные отсутствуют	данные отсутствуют
57	502711.25	1395573.25	данные отсутствуют	данные отсутствуют
58	502683.8	1395559.34	данные отсутствуют	данные отсутствуют
59	502602.58	1395523.25	данные отсутствуют	данные отсутствуют
60	502564.35	1395501.88	данные отсутствуют	данные отсутствуют

Государственный регистратор		ФГИС ЕГРН
полное наименование должности	подпись	инициалы, фамилия

М.П.

Выписка из Единого государственного реестра недвижимости об объекте недвижимости
Описание местоположения земельного участка

Земельный участок			
(вид объекта недвижимости)			
Лист № ____ Раздела 3.2	Всего листов раздела 3.2 : ____	Всего разделов: ____	Всего листов выписки: ____
09.06.2018 № 99/2018/111659770			
Кадастровый номер:		23:07:0000000:48(единое землепользование)	

Сведения о характерных точках границы земельного участка				
Система координат				
Зона №				
Номер точки	Координаты		Описание закрепления на местности	Средняя квадратическая погрешность определения координат характерных точек границ земельного участка, м
	X	Y		
1	2	3	4	5
61	502555.43	1395496.9	данные отсутствуют	данные отсутствуют
62	502538.19	1395488.67	данные отсутствуют	данные отсутствуют
63	502529.91	1395484.95	данные отсутствуют	данные отсутствуют
64	502513.91	1395470.16	данные отсутствуют	данные отсутствуют
65	502511.27	1395476.59	данные отсутствуют	данные отсутствуют
66	501876.81	1395191.89	данные отсутствуют	данные отсутствуют
67	500996.47	1394792.14	данные отсутствуют	данные отсутствуют
68	500096.13	1394383.73	данные отсутствуют	данные отсутствуют
69	499393.49	1394058.81	данные отсутствуют	данные отсутствуют
70	499338.78	1394028.57	данные отсутствуют	данные отсутствуют
71	499262.06	1393982.31	данные отсутствуют	данные отсутствуют
72	499184	1393931.49	данные отсутствуют	данные отсутствуют
73	499043.89	1393823.52	данные отсутствуют	данные отсутствуют
74	498963.39	1393752.58	данные отсутствуют	данные отсутствуют
75	498883.22	1393673.75	данные отсутствуют	данные отсутствуют

Государственный регистратор		ФГИС ЕГРН
полное наименование должности	подпись	инициалы, фамилия

М.П.

Выписка из Единого государственного реестра недвижимости об объекте недвижимости
Описание местоположения земельного участка

Раздел 3.2

Земельный участок			
(вид объекта недвижимости)			
Лист № ____ Раздела 3.2	Всего листов раздела 3.2 : ____	Всего разделов: ____	Всего листов выписки: ____
09.06.2018 № 99/2018/111659770			
Кадастровый номер:		23:07:0000000:48(единое землепользование)	

Сведения о характерных точках границы земельного участка				
Система координат				
Зона №				
Номер точки	Координаты		Описание закрепления на местности	Средняя квадратическая погрешность определения координат характерных точек границ земельного участка, м
	X	Y		
1	2	3	4	5
76	498806.27	1393587.68	данные отсутствуют	данные отсутствуют
77	498277.43	1392967.88	данные отсутствуют	данные отсутствуют
78	497841.99	1392457.27	данные отсутствуют	данные отсутствуют
79	497436.46	1391980.02	данные отсутствуют	данные отсутствуют
80	496531.45	1390943.47	данные отсутствуют	данные отсутствуют
81	496157.24	1390511.42	данные отсутствуют	данные отсутствуют
82	496110.9	1390452.02	данные отсутствуют	данные отсутствуют
83	496059.93	1390392.38	данные отсутствуют	данные отсутствуют
84	495993.9	1390313.3	данные отсутствуют	данные отсутствуют
85	496013.42	1390280.88	данные отсутствуют	данные отсутствуют
86	496016.32	1390277.61	данные отсутствуют	данные отсутствуют
87	496023.98	1390279.69	данные отсутствуют	данные отсутствуют
88	496027.24	1390283.33	данные отсутствуют	данные отсутствуют
89	496016.55	1390296.82	данные отсутствуют	данные отсутствуют
90	496033.03	1390315.99	данные отсутствуют	данные отсутствуют

Государственный регистратор		ФГИС ЕГРН
полное наименование должности	подпись	инициалы, фамилия

М.П.

Выписка из Единого государственного реестра недвижимости об объекте недвижимости
Описание местоположения земельного участка

Земельный участок			
(вид объекта недвижимости)			
Лист № ____ Раздела 3.2	Всего листов раздела 3.2 : ____	Всего разделов: ____	Всего листов выписки: ____
09.06.2018 № 99/2018/111659770			
Кадастровый номер:		23:07:0000000:48(единое землепользование)	

Сведения о характерных точках границы земельного участка				
Система координат				
Зона №				
Номер точки	Координаты		Описание закрепления на местности	Средняя квадратическая погрешность определения координат характерных точек границ земельного участка, м
	X	Y		
1	2	3	4	5
91	496135.7	1390435.42	данные отсутствуют	данные отсутствуют
92	496231	1390546.17	данные отсутствуют	данные отсутствуют
93	496236.23	1390552.22	данные отсутствуют	данные отсутствуют
94	496274.87	1390596.83	данные отсутствуют	данные отсутствуют
95	496280.12	1390602.88	данные отсутствуют	данные отсутствуют
96	496556.47	1390921.89	данные отсутствуют	данные отсутствуют
97	497380.42	1391865.6	данные отсутствуют	данные отсутствуют
98	497489.52	1391990.75	данные отсутствуют	данные отсутствуют
99	497514.13	1392018.98	данные отсутствуют	данные отсутствуют
100	497518.75	1392024.28	данные отсутствуют	данные отсутствуют
101	497867.01	1392435.92	данные отсутствуют	данные отсутствуют
102	498302.45	1392946.42	данные отсутствуют	данные отсутствуют
103	498830.84	1393565.66	данные отсутствуют	данные отсутствуют
104	498907.79	1393651.73	данные отсутствуют	данные отсутствуют
105	498985.3	1393727.9	данные отсутствуют	данные отсутствуют

Государственный регистратор		ФГИС ЕГРН
полное наименование должности	подпись	инициалы, фамилия

М.П.

Выписка из Единого государственного реестра недвижимости об объекте недвижимости
Описание местоположения земельного участка

Земельный участок			
(вид объекта недвижимости)			
Лист № ____ Раздела 3.2	Всего листов раздела 3.2 : ____	Всего разделов: ____	Всего листов выписки: ____
09.06.2018 № 99/2018/111659770			
Кадастровый номер:		23:07:0000000:48(единое землепользование)	

Сведения о характерных точках границы земельного участка				
Система координат				
Зона №				
Номер точки	Координаты		Описание закрепления на местности	Средняя квадратическая погрешность определения координат характерных точек границ земельного участка, м
	X	Y		
1	2	3	4	5
106	499065.69	1393798.84	данные отсутствуют	данные отсутствуют
107	499202.01	1393903.81	данные отсутствуют	данные отсутствуют
108	499280.07	1393954.73	данные отсутствуют	данные отсутствуют
109	499354.68	1393999.66	данные отсутствуют	данные отсутствуют
110	499409.5	1394029.9	данные отсутствуют	данные отсутствуют
111	500109.81	1394353.7	данные отсутствуют	данные отсутствуют
112	500303.6	1394442.54	данные отсутствуют	данные отсутствуют
113	500431.09	1394500.83	данные отсутствуют	данные отсутствуют
114	500501.82	1394533.17	данные отсутствуют	данные отсутствуют
115	500552.81	1394556.52	данные отсутствуют	данные отсутствуют
116	500551.25	1394523.05	данные отсутствуют	данные отсутствуют
117	500568.6	1394530.95	данные отсутствуют	данные отсутствуют
118	500570.15	1394564.42	данные отсутствуют	данные отсутствуют
119	501010.15	1394762.01	данные отсутствуют	данные отсутствуют
120	501882.19	1395158.1	данные отсутствуют	данные отсутствуют

Государственный регистратор		ФГИС ЕГРН
полное наименование должности	подпись	инициалы, фамилия

М.П.

Выписка из Единого государственного реестра недвижимости об объекте недвижимости
Описание местоположения земельного участка

Земельный участок			
(вид объекта недвижимости)			
Лист № ____ Раздела 3.2	Всего листов раздела 3.2: ____	Всего разделов: ____	Всего листов выписки: ____
09.06.2018 № 99/2018/111659770			
Кадастровый номер:		23:07:0000000:48(единое землепользование)	

Сведения о характерных точках границы земельного участка				
Система координат				
Зона №				
Номер точки	Координаты		Описание закрепления на местности	Средняя квадратическая погрешность определения координат характерных точек границ земельного участка, м
	X	Y		
1	2	3	4	5
121	501890.46	1395161.82	данные отсутствуют	данные отсутствуют
122	502417.99	1395401.22	данные отсутствуют	данные отсутствуют
123	502480.23	1395429.45	данные отсутствуют	данные отсутствуют
124	502567.72	1395469.14	данные отсутствуют	данные отсутствуют
125	502599.11	1395452.43	данные отсутствуют	данные отсутствуют
126	502611.37	1395460.37	данные отсутствуют	данные отсутствуют
127	502616.63	1395456.28	данные отсутствуют	данные отсутствуют
128	502632.73	1395446.67	данные отсутствуют	данные отсутствуют
129	502635.83	1395451.11	данные отсутствуют	данные отсутствуют
130	502639.96	1395448.52	данные отсутствуют	данные отсутствуют
131	502679.07	1395464.38	данные отсутствуют	данные отсутствуют
132	502668.37	1395487.28	данные отсутствуют	данные отсутствуют
133	502667.96	1395492.15	данные отсутствуют	данные отсутствуют
134	502706.51	1395512.1	данные отсутствуют	данные отсутствуют
135	502697.94	1395529.34	данные отсутствуют	данные отсутствуют

Государственный регистратор		ФГИС ЕГРН
полное наименование должности	подпись	инициалы, фамилия

М.П.

Выписка из Единого государственного реестра недвижимости об объекте недвижимости
Описание местоположения земельного участка

Земельный участок			
(вид объекта недвижимости)			
Лист № ____ Раздела 3.2	Всего листов раздела 3.2: ____	Всего разделов: ____	Всего листов выписки: ____
09.06.2018 № 99/2018/111659770			
Кадастровый номер:		23:07:0000000:48(единое землепользование)	

Сведения о характерных точках границы земельного участка				
Система координат				
Зона №				
Номер точки	Координаты		Описание закрепления на местности	Средняя квадратическая погрешность определения координат характерных точек границ земельного участка, м
	X	Y		
1	2	3	4	5
136	502740.13	1395548.44	данные отсутствуют	данные отсутствуют
137	502810.94	1395580.5	данные отсутствуют	данные отсутствуют
138	502961.68	1395646.11	данные отсутствуют	данные отсутствуют
139	503060.84	1395689.27	данные отсутствуют	данные отсутствуют
140	503077.34	1395696.96	данные отсутствуют	данные отсутствуют
141	503206.44	1395757.12	данные отсутствуют	данные отсутствуют
142	505342.9	1396724.5	данные отсутствуют	данные отсутствуют
143	505366.22	1396738.01	данные отсутствуют	данные отсутствуют
144	505991.2	1397021.4	данные отсутствуют	данные отсутствуют
145	508014.7	1397934.2	данные отсутствуют	данные отсутствуют
146	508020.99	1397937.03	данные отсутствуют	данные отсутствуют
147	508045.39	1397948.01	данные отсутствуют	данные отсутствуют

Государственный регистратор		ФГИС ЕГРН
полное наименование должности	подпись	инициалы, фамилия

М.П.

Выписка из Единого государственного реестра недвижимости об объекте недвижимости
Сведения о частях земельного участка

Земельный участок			
(вид объекта недвижимости)			
Лист № ____ Раздела 4	Всего листов раздела 4 : ____	Всего разделов: ____	Всего листов выписки: ____
09.06.2018 № 99/2018/111659770			
Кадастровый номер:		23:07:0000000:48(единое землепользование)	

План (чертеж, схема) части земельного участка		Учетный номер части: 23:07:0000000:48/4	
			
Масштаб 1: данные отсутствуют	Условные обозначения:		

Государственный регистратор		ФГИС ЕГРН
полное наименование должности	подпись	инициалы, фамилия

М.П.

Выписка из Единого государственного реестра недвижимости об объекте недвижимости
Сведения о частях земельного участка

Земельный участок			
(вид объекта недвижимости)			
Лист № ____ Раздела 4	Всего листов раздела 4 : ____	Всего разделов: ____	Всего листов выписки: ____
09.06.2018 № 99/2018/111659770			
Кадастровый номер:		23:07:0000000:48(единое землепользование)	

План (чертеж, схема) части земельного участка	Учетный номер части: 23:07:0000000:48/5		
			
Масштаб 1: данные отсутствуют	Условные обозначения:		

Государственный регистратор		ФГИС ЕГРН
полное наименование должности	подпись	инициалы, фамилия

М.П.

Выписка из Единого государственного реестра недвижимости об объекте недвижимости
Сведения о частях земельного участка

Земельный участок			
(вид объекта недвижимости)			
Лист № ____ Раздела 4	Всего листов раздела 4 : ____	Всего разделов: ____	Всего листов выписки: ____
09.06.2018 № 99/2018/111659770			
Кадастровый номер:		23:07:0000000:48(единое землепользование)	

План (чертеж, схема) части земельного участка		Учетный номер части: 23:07:0000000:48/6	
			
Масштаб 1: данные отсутствуют	Условные обозначения:		

Государственный регистратор		ФГИС ЕГРН
полное наименование должности	подпись	инициалы, фамилия

М.П.

Выписка из Единого государственного реестра недвижимости об объекте недвижимости
Сведения о частях земельного участка

Земельный участок			
(вид объекта недвижимости)			
Лист № ____ Раздела 4	Всего листов раздела 4 : ____	Всего разделов: ____	Всего листов выписки: ____
09.06.2018 № 99/2018/111659770			
Кадастровый номер:		23:07:0000000:48(единое землепользование)	

План (чертеж, схема) части земельного участка		Учетный номер части: <u>23:07:0000000:48/7</u>	
			
Масштаб 1: данные отсутствуют	Условные обозначения:		

Государственный регистратор		ФГИС ЕГРН
полное наименование должности	подпись	инициалы, фамилия

М.П.

Выписка из Единого государственного реестра недвижимости об объекте недвижимости
Сведения о частях земельного участка

Земельный участок			
(вид объекта недвижимости)			
Лист № ____ Раздела 4	Всего листов раздела 4 : ____	Всего разделов: ____	Всего листов выписки: ____
09.06.2018 № 99/2018/111659770			
Кадастровый номер:		23:07:0000000:48(единое землепользование)	

План (чертеж, схема) части земельного участка		Учетный номер части: 23:07:0000000:48/8	
			
Масштаб 1: данные отсутствуют	Условные обозначения:		

Государственный регистратор		ФГИС ЕГРН
полное наименование должности	подпись	инициалы, фамилия

М.П.

Выписка из Единого государственного реестра недвижимости об объекте недвижимости
Сведения о частях земельного участка

Земельный участок			
(вид объекта недвижимости)			
Лист № ____ Раздела 4	Всего листов раздела 4 : ____	Всего разделов: ____	Всего листов выписки: ____
09.06.2018 № 99/2018/111659770			
Кадастровый номер:		23:07:0000000:48(единое землепользование)	

План (чертеж, схема) части земельного участка		Учетный номер части: 23:07:0000000:48/9	
			
Масштаб 1: данные отсутствуют	Условные обозначения:		

Государственный регистратор		ФГИС ЕГРН
полное наименование должности	подпись	инициалы, фамилия

М.П.

Выписка из Единого государственного реестра недвижимости об объекте недвижимости
Сведения о частях земельного участка

Земельный участок			
(вид объекта недвижимости)			
Лист № ____ Раздела 4	Всего листов раздела 4 : ____	Всего разделов: ____	Всего листов выписки: ____
09.06.2018 № 99/2018/111659770			
Кадастровый номер:		23:07:0000000:48(единое землепользование)	

План (чертеж, схема) части земельного участка	Учетный номер части: <u>23:07:0000000:48/10</u>
	
Масштаб 1: данные отсутствуют	Условные обозначения:

Государственный регистратор		ФГИС ЕГРН
полное наименование должности	подпись	инициалы, фамилия

М.П.

Выписка из Единого государственного реестра недвижимости об объекте недвижимости
Сведения о частях земельного участка

Земельный участок			
(вид объекта недвижимости)			
Лист № ____ Раздела 4	Всего листов раздела 4 : ____	Всего разделов: ____	Всего листов выписки: ____
09.06.2018 № 99/2018/111659770			
Кадастровый номер:		23:07:0000000:48(единое землепользование)	

План (чертеж, схема) части земельного участка	Учетный номер части: 23:07:0000000:48/11
<div>0000:48/11</div>	
Масштаб 1: данные отсутствуют	Условные обозначения:

Государственный регистратор		ФГИС ЕГРН
полное наименование должности	подпись	инициалы, фамилия

М.П.

Выписка из Единого государственного реестра недвижимости об объекте недвижимости
Сведения о частях земельного участка

Земельный участок			
(вид объекта недвижимости)			
Лист № ____ Раздела 4	Всего листов раздела 4 : ____	Всего разделов: ____	Всего листов выписки: ____
09.06.2018 № 99/2018/111659770			
Кадастровый номер:		23:07:0000000:48(единое землепользование)	

План (чертеж, схема) части земельного участка	Учетный номер части: 23:07:0000000:48/12
	
Масштаб 1: данные отсутствуют	Условные обозначения:

Государственный регистратор		ФГИС ЕГРН
полное наименование должности	подпись	инициалы, фамилия

М.П.

Выписка из Единого государственного реестра недвижимости об объекте недвижимости
Сведения о частях земельного участка

Земельный участок			
(вид объекта недвижимости)			
Лист № ____ Раздела 4	Всего листов раздела 4 : ____	Всего разделов: ____	Всего листов выписки: ____
09.06.2018 № 99/2018/111659770			
Кадастровый номер:		23:07:0000000:48(единое землепользование)	

План (чертеж, схема) части земельного участка		Учетный номер части: 23:07:0000000:48/13	
			
Масштаб 1: данные отсутствуют	Условные обозначения:		

Государственный регистратор		ФГИС ЕГРН
полное наименование должности	подпись	инициалы, фамилия

М.П.

Выписка из Единого государственного реестра недвижимости об объекте недвижимости
Сведения о частях земельного участка

Земельный участок			
(вид объекта недвижимости)			
Лист № ____ Раздела 4	Всего листов раздела 4 : ____	Всего разделов: ____	Всего листов выписки: ____
09.06.2018 № 99/2018/111659770			
Кадастровый номер:		23:07:0000000:48(единое землепользование)	

План (чертеж, схема) части земельного участка		Учетный номер части: 23:07:0000000:48/14	
			
Масштаб 1: данные отсутствуют	Условные обозначения:		

Государственный регистратор		ФГИС ЕГРН
полное наименование должности	подпись	инициалы, фамилия

М.П.

Выписка из Единого государственного реестра недвижимости об объекте недвижимости
Сведения о частях земельного участка

Земельный участок			
(вид объекта недвижимости)			
Лист № ____ Раздела 4	Всего листов раздела 4 : ____	Всего разделов: ____	Всего листов выписки: ____
09.06.2018 № 99/2018/111659770			
Кадастровый номер:		23:07:0000000:48(единое землепользование)	

План (чертеж, схема) части земельного участка	Учетный номер части: 23:07:0000000:48/15
 <p>23:07:0000000:48/15</p>	
Масштаб 1: данные отсутствуют	Условные обозначения:

Государственный регистратор		ФГИС ЕГРН
полное наименование должности	подпись	инициалы, фамилия

М.П.

Выписка из Единого государственного реестра недвижимости об объекте недвижимости
Сведения о частях земельного участка

Земельный участок			
(вид объекта недвижимости)			
Лист № ____ Раздела 4	Всего листов раздела 4 : ____	Всего разделов: ____	Всего листов выписки: ____
09.06.2018 № 99/2018/111659770			
Кадастровый номер:		23:07:0000000:48(единое землепользование)	

План (чертеж, схема) части земельного участка		Учетный номер части: 23:07:0000000:48/16	
			
Масштаб 1: данные отсутствуют	Условные обозначения:		

Государственный регистратор		ФГИС ЕГРН
полное наименование должности	подпись	инициалы, фамилия

М.П.

Выписка из Единого государственного реестра недвижимости об объекте недвижимости
Сведения о частях земельного участка

Земельный участок			
(вид объекта недвижимости)			
Лист № ____ Раздела 4	Всего листов раздела 4 : ____	Всего разделов: ____	Всего листов выписки: ____
09.06.2018 № 99/2018/111659770			
Кадастровый номер:		23:07:0000000:48(единое землепользование)	

План (чертеж, схема) части земельного участка		Учетный номер части: 23:07:0000000:48/17	
<div></div>			
Масштаб 1: данные отсутствуют	Условные обозначения:		

Государственный регистратор		ФГИС ЕГРН
полное наименование должности	подпись	инициалы, фамилия

М.П.

Выписка из Единого государственного реестра недвижимости об объекте недвижимости
Сведения о частях земельного участка

Земельный участок			
(вид объекта недвижимости)			
Лист № ____ Раздела 4	Всего листов раздела 4 : ____	Всего разделов: ____	Всего листов выписки: ____
09.06.2018 № 99/2018/111659770			
Кадастровый номер:		23:07:0000000:48(единое землепользование)	

План (чертеж, схема) части земельного участка		Учетный номер части: 23:07:0000000:48/18	
			
Масштаб 1: данные отсутствуют	Условные обозначения:		

Государственный регистратор		ФГИС ЕГРН
полное наименование должности	подпись	инициалы, фамилия

М.П.

Выписка из Единого государственного реестра недвижимости об объекте недвижимости
Сведения о частях земельного участка

Земельный участок			
(вид объекта недвижимости)			
Лист № ____ Раздела 4	Всего листов раздела 4 : ____	Всего разделов: ____	Всего листов выписки: ____
09.06.2018 № 99/2018/111659770			
Кадастровый номер:		23:07:0000000:48(единое землепользование)	

План (чертеж, схема) части земельного участка		Учетный номер части: 23:07:0000000:48/19	
			
Масштаб 1: данные отсутствуют	Условные обозначения:		

Государственный регистратор		ФГИС ЕГРН
полное наименование должности	подпись	инициалы, фамилия

М.П.

Выписка из Единого государственного реестра недвижимости об объекте недвижимости
Сведения о частях земельного участка

Земельный участок			
(вид объекта недвижимости)			
Лист № ____ Раздела 4	Всего листов раздела 4 : ____	Всего разделов: ____	Всего листов выписки: ____
09.06.2018 № 99/2018/111659770			
Кадастровый номер:		23:07:0000000:48(единое землепользование)	

План (чертеж, схема) части земельного участка		Учетный номер части: 23:07:0000000:48/20	
<div></div>			
Масштаб 1: данные отсутствуют	Условные обозначения:		

Государственный регистратор		ФГИС ЕГРН
полное наименование должности	подпись	инициалы, фамилия

М.П.

Выписка из Единого государственного реестра недвижимости об объекте недвижимости
Сведения о частях земельного участка

Земельный участок			
(вид объекта недвижимости)			
Лист № ____ Раздела 4	Всего листов раздела 4 : ____	Всего разделов: ____	Всего листов выписки: ____
09.06.2018 № 99/2018/111659770			
Кадастровый номер:		23:07:0000000:48(единое землепользование)	

План (чертеж, схема) части земельного участка		Учетный номер части: 23:07:0000000:48/21	
			
Масштаб 1: данные отсутствуют	Условные обозначения:		

Государственный регистратор		ФГИС ЕГРН
полное наименование должности	подпись	инициалы, фамилия

М.П.

Выписка из Единого государственного реестра недвижимости об объекте недвижимости
Сведения о частях земельного участка

Земельный участок			
(вид объекта недвижимости)			
Лист № ____ Раздела 4	Всего листов раздела 4 : ____	Всего разделов: ____	Всего листов выписки: ____
09.06.2018 № 99/2018/111659770			
Кадастровый номер:		23:07:0000000:48(единое землепользование)	

План (чертеж, схема) части земельного участка		Учетный номер части: 23:07:0000000:48/22	
			
Масштаб 1: данные отсутствуют	Условные обозначения:		

Государственный регистратор		ФГИС ЕГРН
полное наименование должности	подпись	инициалы, фамилия

М.П.

Выписка из Единого государственного реестра недвижимости об объекте недвижимости
Сведения о частях земельного участка

Земельный участок			
(вид объекта недвижимости)			
Лист № ____ Раздела 4	Всего листов раздела 4 : ____	Всего разделов: ____	Всего листов выписки: ____
09.06.2018 № 99/2018/111659770			
Кадастровый номер:		23:07:0000000:48(единое землепользование)	

План (чертеж, схема) части земельного участка	Учетный номер части: 23:07:0000000:48/23
	
Масштаб 1: данные отсутствуют	Условные обозначения:

Государственный регистратор		ФГИС ЕГРН
полное наименование должности	подпись	инициалы, фамилия

М.П.

Выписка из Единого государственного реестра недвижимости об объекте недвижимости
Сведения о частях земельного участка

Земельный участок			
(вид объекта недвижимости)			
Лист № ____ Раздела 4	Всего листов раздела 4 : ____	Всего разделов: ____	Всего листов выписки: ____
09.06.2018 № 99/2018/111659770			
Кадастровый номер:		23:07:0000000:48(единое землепользование)	

План (чертеж, схема) части земельного участка		Учетный номер части: 23:07:0000000:48/24	
<div></div>			
Масштаб 1: данные отсутствуют	Условные обозначения:		

Государственный регистратор		ФГИС ЕГРН
полное наименование должности	подпись	инициалы, фамилия

М.П.

Выписка из Единого государственного реестра недвижимости об объекте недвижимости
Сведения о частях земельного участка

Земельный участок			
(вид объекта недвижимости)			
Лист № ____ Раздела 4	Всего листов раздела 4 : ____	Всего разделов: ____	Всего листов выписки: ____
09.06.2018 № 99/2018/111659770			
Кадастровый номер:		23:07:0000000:48(единое землепользование)	

План (чертеж, схема) части земельного участка		Учетный номер части: 23:07:0000000:48/25	
			
Масштаб 1: данные отсутствуют	Условные обозначения:		

Государственный регистратор		ФГИС ЕГРН
полное наименование должности	подпись	инициалы, фамилия

М.П.

Выписка из Единого государственного реестра недвижимости об объекте недвижимости
Сведения о частях земельного участка

Земельный участок			
(вид объекта недвижимости)			
Лист № ____ Раздела 4	Всего листов раздела 4 : ____	Всего разделов: ____	Всего листов выписки: ____
09.06.2018 № 99/2018/111659770			
Кадастровый номер:		23:07:0000000:48(единое землепользование)	

План (чертеж, схема) части земельного участка		Учетный номер части: 23:07:0000000:48/26	
			
Масштаб 1: данные отсутствуют	Условные обозначения:		

Государственный регистратор		ФГИС ЕГРН
полное наименование должности	подпись	инициалы, фамилия

М.П.

Выписка из Единого государственного реестра недвижимости об объекте недвижимости
Сведения о частях земельного участка

Земельный участок			
(вид объекта недвижимости)			
Лист № ____ Раздела 4	Всего листов раздела 4 : ____	Всего разделов: ____	Всего листов выписки: ____
09.06.2018 № 99/2018/111659770			
Кадастровый номер:		23:07:0000000:48(единое землепользование)	

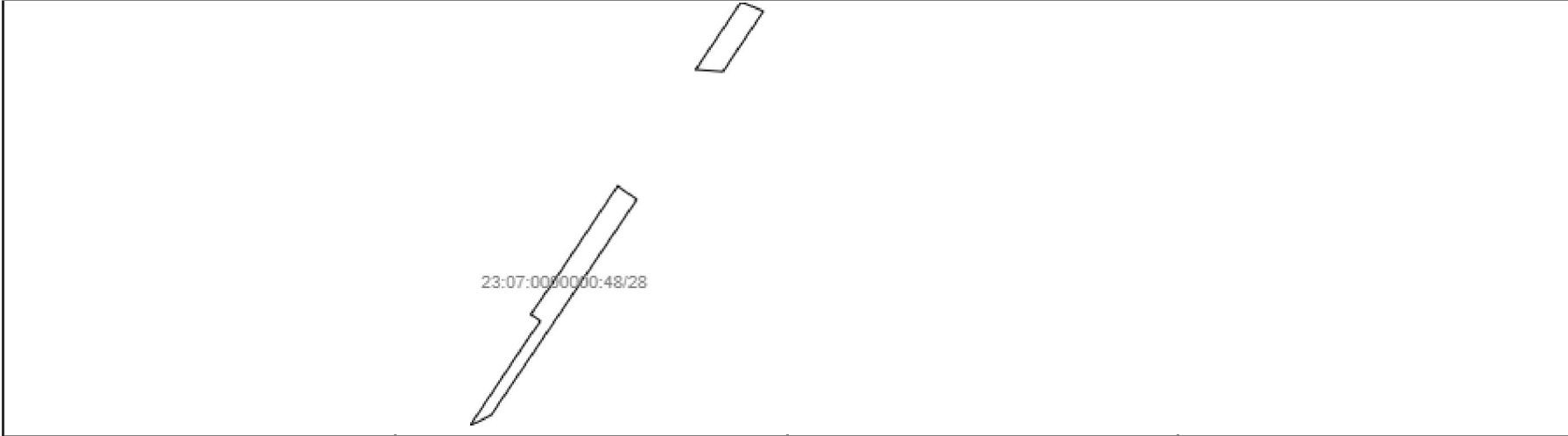
План (чертеж, схема) части земельного участка		Учетный номер части: 23:07:0000000:48/27	
			
Масштаб 1: данные отсутствуют	Условные обозначения:		

Государственный регистратор		ФГИС ЕГРН
полное наименование должности	подпись	инициалы, фамилия

М.П.

Выписка из Единого государственного реестра недвижимости об объекте недвижимости
Сведения о частях земельного участка

Земельный участок			
(вид объекта недвижимости)			
Лист № ____ Раздела 4	Всего листов раздела 4 : ____	Всего разделов: ____	Всего листов выписки: ____
09.06.2018 № 99/2018/111659770			
Кадастровый номер:		23:07:0000000:48(единое землепользование)	

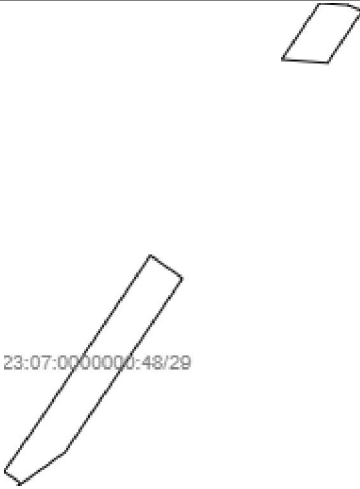
План (чертеж, схема) части земельного участка		Учетный номер части: 23:07:0000000:48/28	
			
Масштаб 1: данные отсутствуют	Условные обозначения:		

Государственный регистратор		ФГИС ЕГРН
полное наименование должности	подпись	инициалы, фамилия

М.П.

Выписка из Единого государственного реестра недвижимости об объекте недвижимости
Сведения о частях земельного участка

Земельный участок			
(вид объекта недвижимости)			
Лист № ____ Раздела 4	Всего листов раздела 4 : ____	Всего разделов: ____	Всего листов выписки: ____
09.06.2018 № 99/2018/111659770			
Кадастровый номер:		23:07:0000000:48(единое землепользование)	

План (чертеж, схема) части земельного участка	Учетный номер части: <u>23:07:0000000:48/29</u>
	
Масштаб 1: данные отсутствуют	Условные обозначения:

Государственный регистратор		ФГИС ЕГРН
полное наименование должности	подпись	инициалы, фамилия

М.П.

Выписка из Единого государственного реестра недвижимости об объекте недвижимости
Сведения о частях земельного участка

Земельный участок			
(вид объекта недвижимости)			
Лист № ____ Раздела 4.1	Всего листов раздела 4.1 : ____	Всего разделов: ____	Всего листов выписки: ____
09.06.2018 № 99/2018/111659770			
Кадастровый номер:		23:07:0000000:48(единое землепользование)	

Учетный номер части	Площадь (м²)	Содержание ограничения в использовании или ограничения права на объект недвижимости или обременения объекта недвижимости
1	2	3
4	4599	Иные ограничения (обременения) прав, Договор о намерениях заключения договора субаренды земельного участка (части земельного участка) № без номера от 08.08.2013, Временные. Дата истечения срока действия временного характера - 24.10.2018
5	132	Сервитут, Договор о намерениях заключения соглашения об установлении постоянного сервитута № без номера от 14.06.2013, Временные. Дата истечения срока действия временного характера - 26.10.2018
6	123	Иные ограничения (обременения) прав, Договор о намерениях заключения соглашения об установлении постоянного сервитута № б/н от 02.04.2014, Временные. Дата истечения срока действия временного характера - 06.05.2019
7	127	Сервитут, Письмо Краснодарского территориального управления Государственной компании «Российские автомобильные дороги» № № 1703-КрТУ от 16.06.2014, Временные. Дата истечения срока действия временного характера - 14.10.2020
8	1571	Ограничения прав на земельный участок, предусмотренные статьями 56, 56.1 Земельного кодекса Российской Федерации, 23.07.2.788, Доверенность № 44 от 27.05.2015
9	2189	Ограничения прав на земельный участок, предусмотренные статьями 56, 56.1 Земельного кодекса Российской Федерации, 23.07.2.812, Доверенность № 44 от 27.05.2015
10	385	Сервитут, Договор о намерениях заключения соглашения об установлении постоянного сервитута № 6-541/15 от 19.08.2015, Временные. Дата истечения срока действия временного характера - 30.03.2021
11	300	Ограничения прав на земельный участок, предусмотренные статьями 56, 56.1 Земельного кодекса Российской Федерации, 23.07.2.7, Договор подряда № 10/109 от 12.08.2010
12	310	Ограничения прав на земельный участок, предусмотренные статьями 56, 56.1 Земельного кодекса Российской Федерации, 23.07.2.53, Карта (план) охранной зоны воздушной линии электропередачи ВЛ-10 кВ ТП ДН-3 от ПС-110/35/10 кВ "Динская" № 12-29/13-5088 от 16.07.2013
13	308	Ограничения прав на земельный участок, предусмотренные статьями 56, 56.1 Земельного кодекса Российской Федерации, 23.07.2.38, Карта (план) охранной зоны воздушной линии электропередачи ВЛ-10 кВ ТП Д-7 от ПС-35/10 кВ "Динская" № 12-29/13-5023 от 27.06.2013
14	169	Ограничения прав на земельный участок, предусмотренные статьями 56, 56.1 Земельного кодекса Российской Федерации, 23.07.2.5, Решение о внесении сведений в ГКН в

		соответствии с документами, поступившими в порядке информационного взаимодействия № 00-р/11-19296 от 12.09.2011
15	1648	Ограничения прав на земельный участок, предусмотренные статьями 56, 56.1 Земельного кодекса Российской Федерации, 23.07.2.6, Решение о внесении сведений в ГКН в соответствии с документами, поступившими в порядке информационного взаимодействия № 00-р/11-24941 от 24.11.2011
16	240	Ограничения прав на земельный участок, предусмотренные статьями 56, 56.1 Земельного кодекса Российской Федерации, 23.07.2.78, Карта (план) охранной зоны воздушной линии электропередачи ВЛ-10 кВ ТП ПЛ-11 от ПС 35/10 кВ "Пластуновская" № 12-29/13-5382 от 30.08.2013
17	1319	Ограничения прав на земельный участок, предусмотренные статьями 56, 56.1 Земельного кодекса Российской Федерации, 23.07.2.21, Свидетельство о государственной регистрации права № 813765 от 27.12.2002
18	310	Ограничения прав на земельный участок, предусмотренные статьями 56, 56.1 Земельного кодекса Российской Федерации, 23.07.2.75, Карта (план) охранной зоны воздушной линии электропередачи ВЛ-10 кВ ДН-6 от ПС-110/35/10 кВ "Динская" № 12-29/13-5391 от 30.08.2013

Государственный регистратор		ФГИС ЕГРН
полное наименование должности	подпись	инициалы, фамилия

М.П.

Раздел 4.1

Выписка из Единого государственного реестра недвижимости об объекте недвижимости
Сведения о частях земельного участка

Земельный участок			
(вид объекта недвижимости)			
Лист № ____ Раздела 4.1	Всего листов раздела 4.1 : ____	Всего разделов: ____	Всего листов выписки: ____
09.06.2018 № 99/2018/111659770			
Кадастровый номер:		23:07:0000000:48(единое землепользование)	

Учетный номер части	Площадь (м ²)	Содержание ограничения в использовании или ограничения права на объект недвижимости или обременения объекта недвижимости
1	2	3
19	340	Ограничения прав на земельный участок, предусмотренные статьями 56, 56.1 Земельного кодекса Российской Федерации, 23.07.2.94, Карта (план) охранной зоны воздушной линии электропередачи ВЛ-10 кВ ТП ПЛ-7 от ПС 35/10 кВ "Пластуновская" № 12-29/13-5386 от 30.08.2013
20	1318	Ограничения прав на земельный участок, предусмотренные статьями 56, 56.1 Земельного кодекса Российской Федерации, 23.00.2.95, Свидетельство о государственной регистрации права № 813765 от 27.12.2002
21	2332	Ограничения прав на земельный участок, предусмотренные статьями 56, 56.1 Земельного

		кодекса Российской Федерации, 23.00.2.92, Свидетельство о государственной регистрации права № 813657 от 27.12.2002
22	321	Ограничения прав на земельный участок, предусмотренные статьями 56, 56.1 Земельного кодекса Российской Федерации, 23.07.2.55, Карта (план) охранной зоны воздушной линии электропередачи ВЛ-10 кВ ТП ДН-2 от ПС-110/35/10 кВ "Динская" № 12-29/13-5111 от 25.07.2013
23	214	Сервитут, Временные. Дата истечения срока действия временного характера - 12.05.2022
24	673	Ограничения прав на земельный участок, предусмотренные статьями 56, 56.1 Земельного кодекса Российской Федерации, 23.00.2.244, Постановление Правительства РФ "Об утверждении Правил охраны линий и сооружений связи Российской Федерации" № 578 от 09.06.1995
25	618	Аренда (в том числе, субаренда), Договор о намерениях заключения договора субаренды земельного участка (части земельного участка) № 6/н от 20.07.2017, Временные. Дата истечения срока действия временного характера - 26.08.2022
26	3597	Ограничения прав на земельный участок, предусмотренные статьями 56, 56.1 Земельного кодекса Российской Федерации, 23.07.2.851, Приказ "Об установлении границ водоохранных зон и прибрежных защитных полос, местоположений береговых линий (границ водных объектов) реки 2-я Кочеты, балки без названия севернее станицы Динской и балки без названия восточнее села Красносельского на террит № 1363 от 13.10.2017
27	3597	Ограничения прав на земельный участок, предусмотренные статьями 56, 56.1 Земельного кодекса Российской Федерации, 23.07.2.852, Приказ "Об установлении границ водоохранных зон и прибрежных защитных полос, местоположений береговых линий (границ водных объектов) реки 2-я Кочеты, балки без названия севернее станицы Динской и балки без названия восточнее села Красносельского на террит № 1363 от 13.10.2017
28	13862	Ограничения прав на земельный участок, предусмотренные статьями 56, 56.1 Земельного кодекса Российской Федерации, 23.00.2.277, Приказ "Об установлении границ водоохранных зон и прибрежных защитных полос, местоположений береговых линий (границ водных объектов) балки Ставок (Коновалова) с притоком, балки без названия в станице Пластуновской, балки Джимаилова и балки Гнилая на терри № 1360 от 13.10.2017
29	8907	Ограничения прав на земельный участок, предусмотренные статьями 56, 56.1 Земельного кодекса Российской Федерации, 23.00.2.278, Приказ "Об установлении границ водоохранных зон и прибрежных защитных полос, местоположений береговых линий (границ водных объектов) балки Ставок (Коновалова) с притоком, балки без названия в станице Пластуновской, балки Джимаилова и балки Гнилая на терри № 1360 от 13.10.2017
данные отсутствуют	весь	Частный сервитут, Публичное акционерное общество "Мобильные ТелеСистемы"
данные отсутствуют	весь	Аренда (в том числе, субаренда), Российские автомобильные дороги
данные отсутствуют	весь	Частный сервитут, Общество с ограниченной ответственностью "Газпром межрегионгаз"
данные отсутствуют	весь	Частный сервитут, "Газпром Газораспределение Краснодар"

Государственный регистратор		ФГИС ЕГРН
полное наименование должности	подпись	инициалы, фамилия

М.П.

Выписка из Единого государственного реестра недвижимости об объекте недвижимости
Сведения о частях земельного участка

Земельный участок				
(вид объекта недвижимости)				
Лист № ____ Раздела 4.2		Всего листов раздела 4.2 : ____		Всего разделов: ____
Всего листов выписки: ____				
09.06.2018 № 99/2018/111659770				
Кадастровый номер:			23:07:0000000:48(единое землепользование)	
Сведения о характерных точках границы части (частей) земельного участка				
Учетный номер части: 4				
Система координат: МСК 23, зона 1				
Зона №				
Номер точки	Координаты, м		Описание закрепления на местности	Средняя квадратическая погрешность определения координат характерных точек границы части земельного участка, м
	X	Y		
1	2	3	4	5
148	510268.59	1399242.45	данные отсутствуют	0.5
148	510268.59	1399242.45	данные отсутствуют	0.5
149	510266.92	1399244.94	данные отсутствуют	0.5
150	510200.56	1399200.18	данные отсутствуют	0.5
151	510117.68	1399144.27	данные отсутствуют	0.5
152	510034.75	1399088.33	данные отсутствуют	0.5
153	510033.34	1399087.39	данные отсутствуют	0.5
154	510030.9	1399085.74	данные отсутствуют	0.5
155	510018.36	1399077.28	данные отсутствуют	0.5
156	509993.96	1399060.82	данные отсутствуют	0.5
157	509974.11	1399047.47	данные отсутствуют	0.5
158	509885.89	1398988.23	данные отсутствуют	0.5
159	509866.61	1398974.93	данные отсутствуют	0.5
160	509853.06	1398966.2	данные отсутствуют	0.5
161	509841.55	1398958.47	данные отсутствуют	0.5
162	509772.35	1398912.02	данные отсутствуют	0.5
Государственный регистратор			ФГИС ЕГРН	
полное наименование должности			подпись	
			инициалы, фамилия	

М.П.

Выписка из Единого государственного реестра недвижимости об объекте недвижимости
Сведения о частях земельного участка

Земельный участок			
(вид объекта недвижимости)			
Лист № ____ Раздела 4.2	Всего листов раздела 4.2 : ____	Всего разделов: ____	Всего листов выписки: ____
09.06.2018.№ 99/2018/111659770			
Кадастровый номер:		23:07:0000000:48(единое землепользование)	

Номер точки	Координаты, м		Описание закрепления на местности	Средняя квадратическая погрешность определения координат характерных точек границы части земельного участка, м
	X	Y		
1	2	3	4	5
163	509736.45	1398887.92	данные отсутствуют	0.5
164	509670.02	1398843.33	данные отсутствуют	0.5
165	509671.7	1398840.84	данные отсутствуют	0.5
166	509740.09	1398882.25	данные отсутствуют	0.5
167	509775.99	1398906.34	данные отсутствуют	0.5
168	509845.19	1398952.79	данные отсутствуют	0.5
169	509856.7	1398960.52	данные отсутствуют	0.5
170	509867.24	1398967.33	данные отсутствуют	0.5
171	510116.33	1399134.89	данные отсутствуют	0.5
172	510121.45	1399138.66	данные отсутствуют	0.5
173	510204.33	1399194.59	данные отсутствуют	0.5

Государственный регистратор		ФГИС ЕГРН
полное наименование должности	подпись	инициалы, фамилия

М.П.

Выписка из Единого государственного реестра недвижимости об объекте недвижимости
Сведения о частях земельного участка

Земельный участок				
(вид объекта недвижимости)				
Лист № ____ Раздела 4.2		Всего листов раздела 4.2 : ____		Всего разделов: ____
Всего листов выписки: ____				
09.06.2018№ 99/2018/111659770				
Кадастровый номер:			23:07:0000000:48(единое землепользование)	
Сведения о характерных точках границы части (частей) земельного участка				
Учетный номер части: 5				
Система координат: МСК 23, зона 1				
Зона №				
Номер точки	Координаты, м		Описание закрепления на местности	Средняя квадратическая погрешность определения координат характерных точек границы части земельного участка, м
	X	Y		
1	2	3	4	5
174	501113.66	1394809.03	данные отсутствуют	0.5
174	501113.66	1394809.03	данные отсутствуют	0.5
175	501100.77	1394839.5	данные отсутствуют	0.5
176	501097.13	1394837.84	данные отсутствуют	0.5
177	501110.02	1394807.38	данные отсутствуют	0.5

Государственный регистратор		ФГИС ЕГРН
полное наименование должности	подпись	инициалы, фамилия

М.П.

Выписка из Единого государственного реестра недвижимости об объекте недвижимости
Сведения о частях земельного участка

Земельный участок				
(вид объекта недвижимости)				
Лист № ____ Раздела 4.2		Всего листов раздела 4.2 : ____		Всего разделов: ____
Всего листов выписки: ____				
09.06.2018№ 99/2018/111659770				
Кадастровый номер:			23:07:0000000:48(единое землепользование)	
Сведения о характерных точках границы части (частей) земельного участка				
Учетный номер части: 6				
Система координат: МСК 23, зона 1				
Зона №				
Номер точки	Координаты, м		Описание закрепления на местности	Средняя квадратическая погрешность определения координат характерных точек границы части земельного участка, м
	X	Y		
1	2	3	4	5
178	511590.55	1400126.64	данные отсутствуют	0.5
178	511590.55	1400126.64	данные отсутствуют	0.5
179	511572.26	1400153.93	данные отсутствуют	0.5
180	511569.15	1400151.85	данные отсутствуют	0.5
181	511587.45	1400124.55	данные отсутствуют	0.5

Государственный регистратор		ФГИС ЕГРН
полное наименование должности	подпись	инициалы, фамилия

М.П.

Выписка из Единого государственного реестра недвижимости об объекте недвижимости
Сведения о частях земельного участка

Земельный участок				
(вид объекта недвижимости)				
Лист № ____ Раздела 4.2		Всего листов раздела 4.2 : ____		Всего разделов: ____
Всего листов выписки: ____				
09.06.2018№ 99/2018/111659770				
Кадастровый номер:			23:07:0000000:48(единое землепользование)	
Сведения о характерных точках границы части (частей) земельного участка				
Учетный номер части: 7				
Система координат: МСК 23, зона 1				
Зона №				
Номер точки	Координаты, м		Описание закрепления на местности	Средняя квадратическая погрешность определения координат характерных точек границы части земельного участка, м
	X	Y		
1	2	3	4	5
182	506551.78	1397274.28	данные отсутствуют	0.5
182	506551.78	1397274.28	данные отсутствуют	0.5
183	506538.67	1397303.2	данные отсутствуют	0.5
184	506535.02	1397301.55	данные отсутствуют	0.5
185	506548.13	1397272.64	данные отсутствуют	0.5

Государственный регистратор		ФГИС ЕГРН
полное наименование должности	подпись	инициалы, фамилия

М.П.

Выписка из Единого государственного реестра недвижимости об объекте недвижимости
Сведения о частях земельного участка

Земельный участок				
(вид объекта недвижимости)				
Лист № ____ Раздела 4.2		Всего листов раздела 4.2 : ____		Всего разделов: ____
Всего листов выписки: ____				
09.06.2018№ 99/2018/111659770				
Кадастровый номер:			23:07:0000000:48(единое землепользование)	
Сведения о характерных точках границы части (частей) земельного участка				
Учетный номер части: 8				
Система координат: МСК 23, зона 1				
Зона №				
Номер точки	Координаты, м		Описание закрепления на местности	Средняя квадратическая погрешность определения координат характерных точек границы части земельного участка, м
	X	Y		
1	2	3	4	5
64	502513.91	1395470.16	данные отсутствуют	2.5
65	502511.27	1395476.59	данные отсутствуют	данные отсутствуют
186	502478.53	1395428.68	данные отсутствуют	данные отсутствуют
186	502478.53	1395428.68	данные отсутствуют	данные отсутствуют
187	502460.69	1395420.59	данные отсутствуют	данные отсутствуют
188	502444.78	1395446.76	данные отсутствуют	данные отсутствуют

Государственный регистратор		ФГИС ЕГРН
полное наименование должности	подпись	инициалы, фамилия

М.П.

Выписка из Единого государственного реестра недвижимости об объекте недвижимости
Сведения о частях земельного участка

Земельный участок				
(вид объекта недвижимости)				
Лист № ____ Раздела 4.2		Всего листов раздела 4.2 : ____		Всего разделов: ____
Всего листов выписки: ____				
09.06.2018 № 99/2018/111659770				
Кадастровый номер:			23:07:0000000:48(единое землепользование)	
Сведения о характерных точках границы части (частей) земельного участка				
Учетный номер части: 9				
Система координат: МСК 23, зона 1				
Зона №				
Номер точки	Координаты, м		Описание закрепления на местности	Средняя квадратическая погрешность определения координат характерных точек границы части земельного участка, м
	X	Y		
1	2	3	4	5
127	502616.63	1395456.28	данные отсутствуют	данные отсутствуют
131	502679.07	1395464.38	данные отсутствуют	данные отсутствуют
132	502668.37	1395487.28	данные отсутствуют	данные отсутствуют
189	502633.67	1395448.02	данные отсутствуют	данные отсутствуют
189	502633.67	1395448.02	данные отсутствуют	данные отсутствуют
190	502632.74	1395446.68	данные отсутствуют	2.5
191	502619.89	1395454.34	данные отсутствуют	данные отсутствуют
192	502615.68	1395457.02	данные отсутствуют	данные отсутствуют
193	502611.37	1395460.38	данные отсутствуют	2.5
194	502643.78	1395505.17	данные отсутствуют	2.5
195	502668.15	1395489.86	данные отсутствуют	данные отсутствуют
196	502639.97	1395448.52	данные отсутствуют	данные отсутствуют
197	502635.83	1395451.12	данные отсутствуют	2.5

Государственный регистратор		ФГИС ЕГРН
полное наименование должности	подпись	инициалы, фамилия

М.П.

Выписка из Единого государственного реестра недвижимости об объекте недвижимости
Сведения о частях земельного участка

Земельный участок				
(вид объекта недвижимости)				
Лист № ____ Раздела 4.2		Всего листов раздела 4.2 : ____		Всего разделов: ____
Всего листов выписки: ____				
09.06.2018№ 99/2018/111659770				
Кадастровый номер:			23:07:0000000:48(единое землепользование)	
Сведения о характерных точках границы части (частей) земельного участка				
Учетный номер части: 10				
Система координат: МСК 23, зона 1				
Зона №				
Номер точки	Координаты, м		Описание закрепления на местности	Средняя квадратическая погрешность определения координат характерных точек границы части земельного участка, м
	X	Y		
1	2	3	4	5
81	496157.24	1390511.42	данные отсутствуют	0.5
198	496177.62	1390484.14	данные отсутствуют	0.5
198	496177.62	1390484.14	данные отсутствуют	0.5
199	496185.22	1390492.97	данные отсутствуют	0.5
200	496160.23	1390514.88	данные отсутствуют	0.5
201	496152.91	1390505.86	данные отсутствуют	0.5

Государственный регистратор		ФГИС ЕГРН
полное наименование должности	подпись	инициалы, фамилия

М.П.

Выписка из Единого государственного реестра недвижимости об объекте недвижимости
Сведения о частях земельного участка

Земельный участок				
(вид объекта недвижимости)				
Лист № ____ Раздела 4.2		Всего листов раздела 4.2 : ____		Всего разделов: ____
Всего листов выписки: ____				
09.06.2018 № 99/2018/111659770				
Кадастровый номер:			23:07:0000000:48(единое землепользование)	
Сведения о характерных точках границы части (частей) земельного участка				
Учетный номер части: 11				
Система координат: МСК 23, зона 1				
Зона №				
Номер точки	Координаты, м		Описание закрепления на местности	Средняя квадратическая погрешность определения координат характерных точек границы части земельного участка, м
	X	Y		
1	2	3	4	5
202	503570.8	1395922.1	данные отсутствуют	данные отсутствуют
202	503570.8	1395922.1	данные отсутствуют	данные отсутствуют
203	503567.15	1395920.45	данные отсутствуют	данные отсутствуют
204	503565.74	1395923.08	данные отсутствуют	данные отсутствуют
205	503547.98	1395958.24	данные отсутствуют	данные отсутствуют
206	503551.62	1395959.91	данные отсутствуют	данные отсутствуют
207	503569.29	1395924.93	данные отсутствуют	данные отсутствуют
208	500877.61	1394702.49	данные отсутствуют	данные отсутствуют
208	500877.61	1394702.49	данные отсутствуют	данные отсутствуют
209	500873.95	1394700.85	данные отсутствуют	данные отсутствуют
210	500872.66	1394704.45	данные отсутствуют	данные отсутствуют
211	500863.04	1394725.86	данные отсутствуют	данные отсутствуют
212	500861.5	1394730.91	данные отсутствуют	данные отсутствуют
213	500865.18	1394732.58	данные отсутствуют	данные отсутствуют
214	500866.8	1394727.27	данные отсутствуют	данные отсутствуют
215	500876.37	1394705.94	данные отсутствуют	данные отсутствуют

Государственный регистратор		ФГИС ЕГРН
полное наименование должности	подпись	инициалы, фамилия

М.П.

Выписка из Единого государственного реестра недвижимости об объекте недвижимости
Сведения о частях земельного участка

Земельный участок				
(вид объекта недвижимости)				
Лист № ____ Раздела 4.2		Всего листов раздела 4.2: ____		Всего разделов: ____
		Всего листов выписки: ____		
09.06.2018№ 99/2018/111659770				
Кадастровый номер:			23:07:0000000:48(единое землепользование)	
Сведения о характерных точках границы части (частей) земельного участка				
Учетный номер части: 12				
Система координат: МСК 23, зона 1				
Зона №				
Номер точки	Координаты, м		Описание закрепления на местности	Средняя квадратическая погрешность определения координат характерных точек границы части земельного участка, м
	X	Y		
1	2	3	4	5
216	502367.66	1395378.38	данные отсутствуют	данные отсутствуют
216	502367.66	1395378.38	данные отсутствуют	данные отсутствуют
217	502358.51	1395374.23	данные отсутствуют	данные отсутствуют
218	502348.44	1395403.52	данные отсутствуют	данные отсутствуют
219	502357.6	1395407.63	данные отсутствуют	данные отсутствуют

Государственный регистратор		ФГИС ЕГРН
полное наименование должности	подпись	инициалы, фамилия

М.П.

Выписка из Единого государственного реестра недвижимости об объекте недвижимости
Сведения о частях земельного участка

Земельный участок				
(вид объекта недвижимости)				
Лист № ____ Раздела 4.2		Всего листов раздела 4.2 : ____		Всего разделов: ____
Всего листов выписки: ____				
09.06.2018№ 99/2018/111659770				
Кадастровый номер:			23:07:0000000:48(единое землепользование)	
Сведения о характерных точках границы части (частей) земельного участка				
Учетный номер части: 13				
Система координат: МСК 23, зона 1				
Зона №				
Номер точки	Координаты, м		Описание закрепления на местности	Средняя квадратическая погрешность определения координат характерных точек границы части земельного участка, м
	X	Y		
1	2	3	4	5
220	502378.18	1395383.15	данные отсутствуют	данные отсутствуют
220	502378.18	1395383.15	данные отсутствуют	данные отсутствуют
221	502369.07	1395379.02	данные отсутствуют	данные отсутствуют
222	502356.69	1395407.22	данные отсутствуют	данные отсутствуют
223	502365.81	1395411.32	данные отсутствуют	данные отсутствуют

Государственный регистратор		ФГИС ЕГРН
полное наименование должности	подпись	инициалы, фамилия

М.П.

Выписка из Единого государственного реестра недвижимости об объекте недвижимости
Сведения о частях земельного участка

Земельный участок				
(вид объекта недвижимости)				
Лист № ____ Раздела 4.2		Всего листов раздела 4.2 : ____		Всего разделов: ____
Всего листов выписки: ____				
09.06.2018№ 99/2018/111659770				
Кадастровый номер:			23:07:0000000:48(единое землепользование)	
Сведения о характерных точках границы части (частей) земельного участка				
Учетный номер части: 14				
Система координат: МСК 23, зона 1				
Зона №				
Номер точки	Координаты, м		Описание закрепления на местности	Средняя квадратическая погрешность определения координат характерных точек границы части земельного участка, м
	X	Y		
1	2	3	4	5
224	503539.66	1395908	данные отсутствуют	данные отсутствуют
224	503539.66	1395908	данные отсутствуют	данные отсутствуют
225	503536	1395906.35	данные отсутствуют	данные отсутствуют
226	503534.77	1395908.81	данные отсутствуют	0.1
227	503517	1395943.99	данные отсутствуют	данные отсутствуют
228	503520.64	1395945.66	данные отсутствуют	данные отсутствуют
229	503538.35	1395910.61	данные отсутствуют	0.1

Государственный регистратор		ФГИС ЕГРН
полное наименование должности	подпись	инициалы, фамилия

М.П.

Выписка из Единого государственного реестра недвижимости об объекте недвижимости
Сведения о частях земельного участка

Земельный участок				
(вид объекта недвижимости)				
Лист № ____ Раздела 4.2		Всего листов раздела 4.2 : ____		Всего разделов: ____
Всего листов выписки: ____				
09.06.2018№ 99/2018/111659770				
Кадастровый номер:			23:07:0000000:48(единое землепользование)	
Сведения о характерных точках границы части (частей) земельного участка				
Учетный номер части: 15				
Система координат: МСК 23, зона 1				
Зона №				
Номер точки	Координаты, м		Описание закрепления на местности	Средняя квадратическая погрешность определения координат характерных точек границы части земельного участка, м
	X	Y		
1	2	3	4	5
230	511583.68	1400122.02	данные отсутствуют	1.4
230	511583.68	1400122.02	данные отсутствуют	1.4
231	511542.1	1400094.04	данные отсутствуют	1.4
232	511541.95	1400094.3	данные отсутствуют	1.4
233	511536.02	1400104.51	данные отсутствуют	1.4
234	511531.35	1400112.79	данные отсутствуют	1.4
235	511525.53	1400122.55	данные отсутствуют	1.4
236	511525.52	1400122.56	данные отсутствуют	1.4
237	511567.13	1400150.49	данные отсутствуют	1.4
238	511568.63	1400147.9	данные отсутствуют	1.4
239	511574.6	1400137.87	данные отсутствуют	1.4
240	511579.4	1400129.37	данные отсутствуют	1.4

Государственный регистратор		ФГИС ЕГРН
полное наименование должности	подпись	инициалы, фамилия

М.П.

Выписка из Единого государственного реестра недвижимости об объекте недвижимости
Сведения о частях земельного участка

Земельный участок				
(вид объекта недвижимости)				
Лист № ____ Раздела 4.2		Всего листов раздела 4.2 : ____		Всего разделов: ____
Всего листов выписки: ____				
09.06.2018№ 99/2018/111659770				
Кадастровый номер:			23:07:0000000:48(единое землепользование)	
Сведения о характерных точках границы части (частей) земельного участка				
Учетный номер части: 16				
Система координат: МСК 23, зона 1				
Зона №				
Номер точки	Координаты, м		Описание закрепления на местности	Средняя квадратическая погрешность определения координат характерных точек границы части земельного участка, м
	X	Y		
1	2	3	4	5
241	507936.32	1397898.84	данные отсутствуют	данные отсутствуют
241	507936.32	1397898.84	данные отсутствуют	данные отсутствуют
242	507924.17	1397893.36	данные отсутствуют	данные отсутствуют
243	507902.35	1397903.21	данные отсутствуют	данные отсутствуют
244	507914.37	1397908.75	данные отсутствуют	данные отсутствуют

Государственный регистратор		ФГИС ЕГРН
полное наименование должности	подпись	инициалы, фамилия

М.П.

Выписка из Единого государственного реестра недвижимости об объекте недвижимости
Сведения о частях земельного участка

Земельный участок				
(вид объекта недвижимости)				
Лист № ____ Раздела 4.2		Всего листов раздела 4.2 : ____		Всего разделов: ____
Всего листов выписки: ____				
09.06.2018№ 99/2018/111659770				
Кадастровый номер:			23:07:0000000:48(единое землепользование)	
Сведения о характерных точках границы части (частей) земельного участка				
Учетный номер части: 17				
Система координат: МСК 23, зона 1				
Зона №				
Номер точки	Координаты, м		Описание закрепления на местности	Средняя квадратическая погрешность определения координат характерных точек границы части земельного участка, м
	X	Y		
1	2	3	4	5
77	498277.43	1392967.88	данные отсутствуют	данные отсутствуют
102	498302.45	1392946.42	данные отсутствуют	данные отсутствуют
102	498302.45	1392946.42	данные отсутствуют	данные отсутствуют
245	498288.53	1392930.11	данные отсутствуют	2.5
246	498263.32	1392951.33	данные отсутствуют	данные отсутствуют
247	498289.28	1392981.77	данные отсутствуют	2.5
248	498314.5	1392960.54	данные отсутствуют	2.5

Государственный регистратор		ФГИС ЕГРН
полное наименование должности	подпись	инициалы, фамилия

М.П.

Выписка из Единого государственного реестра недвижимости об объекте недвижимости
Сведения о частях земельного участка

Земельный участок				
(вид объекта недвижимости)				
Лист № ____ Раздела 4.2		Всего листов раздела 4.2 : ____		Всего разделов: ____
Всего листов выписки: ____				
09.06.2018№ 99/2018/111659770				
Кадастровый номер:			23:07:0000000:48(единое землепользование)	
Сведения о характерных точках границы части (частей) земельного участка				
Учетный номер части: 18				
Система координат: МСК 23, зона 1				
Зона №				
Номер точки	Координаты, м		Описание закрепления на местности	Средняя квадратическая погрешность определения координат характерных точек границы части земельного участка, м
	X	Y		
1	2	3	4	5
82	496110.9	1390452.02	данные отсутствуют	данные отсутствуют
249	496129.09	1390427.74	данные отсутствуют	данные отсутствуют
249	496129.09	1390427.74	данные отсутствуют	данные отсутствуют
250	496122.27	1390419.8	данные отсутствуют	данные отсутствуют
251	496105.8	1390446.06	данные отсутствуют	данные отсутствуют
252	496112.54	1390454.13	данные отсутствуют	данные отсутствуют

Государственный регистратор		ФГИС ЕГРН
полное наименование должности	подпись	инициалы, фамилия

М.П.

Выписка из Единого государственного реестра недвижимости об объекте недвижимости
Сведения о частях земельного участка

Земельный участок				
(вид объекта недвижимости)				
Лист № ____ Раздела 4.2		Всего листов раздела 4.2 : ____		Всего разделов: ____
Всего листов выписки: ____				
09.06.2018№ 99/2018/111659770				
Кадастровый номер:			23:07:0000000:48(единое землепользование)	
Сведения о характерных точках границы части (частей) земельного участка				
Учетный номер части: 19				
Система координат: МСК 23, зона 1				
Зона №				
Номер точки	Координаты, м		Описание закрепления на местности	Средняя квадратическая погрешность определения координат характерных точек границы части земельного участка, м
	X	Y		
1	2	3	4	5
34	510195	1399228.7	данные отсутствуют	данные отсутствуют
253	510219.55	1399204.31	данные отсутствуют	данные отсутствуют
253	510219.55	1399204.31	данные отсутствуют	данные отсутствуют
254	510211.25	1399198.73	данные отсутствуют	данные отсутствуют
255	510191.11	1399226.08	данные отсутствуют	данные отсутствуют
256	510199.41	1399231.67	данные отсутствуют	данные отсутствуют

Государственный регистратор		ФГИС ЕГРН
полное наименование должности	подпись	инициалы, фамилия

М.П.

Выписка из Единого государственного реестра недвижимости об объекте недвижимости
Сведения о частях земельного участка

Земельный участок				
(вид объекта недвижимости)				
Лист № ____ Раздела 4.2		Всего листов раздела 4.2 : ____		Всего разделов: ____
Всего листов выписки: ____				
09.06.2018№ 99/2018/111659770				
Кадастровый номер:			23:07:0000000:48(единое землепользование)	
Сведения о характерных точках границы части (частей) земельного участка				
Учетный номер части: 20				
Система координат: МСК 23, зона 1				
Зона №				
Номер точки	Координаты, м		Описание закрепления на местности	Средняя квадратическая погрешность определения координат характерных точек границы части земельного участка, м
	X	Y		
1	2	3	4	5
77	498277.43	1392967.88	данные отсутствуют	данные отсутствуют
102	498302.45	1392946.42	данные отсутствуют	данные отсутствуют
102	498302.45	1392946.42	данные отсутствуют	данные отсутствуют
245	498288.53	1392930.11	данные отсутствуют	2.5
246	498263.32	1392951.33	данные отсутствуют	2.5
248	498314.5	1392960.54	данные отсутствуют	2.5
257	498289.28	1392981.76	данные отсутствуют	данные отсутствуют

Государственный регистратор		ФГИС ЕГРН
полное наименование должности	подпись	инициалы, фамилия

М.П.

Выписка из Единого государственного реестра недвижимости об объекте недвижимости
Сведения о частях земельного участка

Земельный участок				
(вид объекта недвижимости)				
Лист № ____ Раздела 4.2		Всего листов раздела 4.2 : ____		Всего разделов: ____
Всего листов выписки: ____				
09.06.2018№ 99/2018/111659770				
Кадастровый номер:			23:07:0000000:48(единое землепользование)	
Сведения о характерных точках границы части (частей) земельного участка				
Учетный номер части: 21				
Система координат: МСК 23, зона 1				
Зона №				
Номер точки	Координаты, м		Описание закрепления на местности	Средняя квадратическая погрешность определения координат характерных точек границы части земельного участка, м
	X	Y		
1	2	3	4	5
258	511389.24	1399991.2	данные отсутствуют	2.5
258	511389.24	1399991.2	данные отсутствуют	2.5
259	511330.89	1399991.91	данные отсутствуют	2.5
260	511389.42	1400031.2	данные отсутствуют	данные отсутствуют
261	511389.43	1400031.2	данные отсутствуют	2.5
262	511447.64	1400030.49	данные отсутствуют	2.5

Государственный регистратор		ФГИС ЕГРН
полное наименование должности	подпись	инициалы, фамилия

М.П.

Выписка из Единого государственного реестра недвижимости об объекте недвижимости
Сведения о частях земельного участка

Земельный участок				
(вид объекта недвижимости)				
Лист № ____ Раздела 4.2		Всего листов раздела 4.2 : ____		Всего разделов: ____
Всего листов выписки: ____				
09.06.2018№ 99/2018/111659770				
Кадастровый номер:			23:07:0000000:48(единое землепользование)	
Сведения о характерных точках границы части (частей) земельного участка				
Учетный номер части: 22				
Система координат: МСК 23, зона 1				
Зона №				
Номер точки	Координаты, м		Описание закрепления на местности	Средняя квадратическая погрешность определения координат характерных точек границы части земельного участка, м
	X	Y		
1	2	3	4	5
118	500570.15	1394564.42	данные отсутствуют	данные отсутствуют
118	500570.15	1394564.42	данные отсутствуют	данные отсутствуют
263	500570.09	1394563.07	данные отсутствуют	данные отсутствуют
264	500553.6	1394585.32	данные отсутствуют	2.5
265	500550.08	1394589.65	данные отсутствуют	данные отсутствуют
266	500559.5	1394593.92	данные отсутствуют	данные отсутствуют
267	500561.5	1394591.46	данные отсутствуют	2.5
268	500578.69	1394568.26	данные отсутствуют	данные отсутствуют

Государственный регистратор		ФГИС ЕГРН
полное наименование должности	подпись	инициалы, фамилия

М.П.

Выписка из Единого государственного реестра недвижимости об объекте недвижимости
Сведения о частях земельного участка

Земельный участок				
(вид объекта недвижимости)				
Лист № ____ Раздела 4.2		Всего листов раздела 4.2 : ____		Всего разделов: ____
Всего листов выписки: ____				
09.06.2018№ 99/2018/111659770				
Кадастровый номер:			23:07:0000000:48(единое землепользование)	
Сведения о характерных точках границы части (частей) земельного участка				
Учетный номер части: 23				
Система координат: МСК 23, зона 1				
Зона №				
Номер точки	Координаты, м		Описание закрепления на местности	Средняя квадратическая погрешность определения координат характерных точек границы части земельного участка, м
	X	Y		
1	2	3	4	5
269	504809.04	1396482.77	данные отсутствуют	0.1
269	504809.04	1396482.77	данные отсутствуют	0.1
270	504795.1	1396515.56	данные отсутствуют	0.1
271	504789.63	1396513.09	данные отсутствуют	0.1
272	504803.57	1396480.3	данные отсутствуют	0.1

Государственный регистратор		ФГИС ЕГРН
полное наименование должности	подпись	инициалы, фамилия

М.П.

Выписка из Единого государственного реестра недвижимости об объекте недвижимости
Сведения о частях земельного участка

Земельный участок				
(вид объекта недвижимости)				
Лист № ____ Раздела 4.2		Всего листов раздела 4.2 : ____		Всего разделов: ____
Всего листов выписки: ____				
09.06.2018 № 99/2018/111659770				
Кадастровый номер:			23:07:0000000:48(единое землепользование)	
Сведения о характерных точках границы части (частей) земельного участка				
Учетный номер части: 24				
Система координат: МСК 23, зона 1				
Зона №				
Номер точки	Координаты, м		Описание закрепления на местности	Средняя квадратическая погрешность определения координат характерных точек границы части земельного участка, м
	X	Y		
1	2	3	4	5
273	509008.87	1398413.99	данные отсутствуют	данные отсутствуют
273	509008.87	1398413.99	данные отсутствуют	данные отсутствуют
274	509000.28	1398427.72	данные отсутствуют	данные отсутствуют
275	509003.69	1398429.82	данные отсутствуют	данные отсутствуют
276	509012.28	1398416.09	данные отсутствуют	данные отсутствуют
277	505313.66	1396711.26	данные отсутствуют	данные отсутствуют
277	505313.66	1396711.26	данные отсутствуют	данные отсутствуют
278	505309.95	1396709.58	данные отсутствуют	данные отсутствуют
279	505307.69	1396712.77	данные отсутствуют	0.1
280	505291.85	1396737.18	данные отсутствуют	0.1
281	505290.49	1396739.28	данные отсутствуют	данные отсутствуют
282	505294.17	1396740.94	данные отсутствуют	данные отсутствуют
283	505295.2	1396739.35	данные отсутствуют	0.1
284	505311	1396715.01	данные отсутствуют	0.1
285	502640.03	1395448.55	данные отсутствуют	данные отсутствуют
285	502640.03	1395448.55	данные отсутствуют	данные отсутствуют
Государственный регистратор			ФГИС ЕГРН	
полное наименование должности			подпись	
			инициалы, фамилия	

М.П.

Выписка из Единого государственного реестра недвижимости об объекте недвижимости
Сведения о частях земельного участка

Земельный участок			
(вид объекта недвижимости)			
Лист № ____ Раздела 4.2	Всего листов раздела 4.2 : ____	Всего разделов: ____	Всего листов выписки: ____
09.06.2018.№ 99/2018/111659770			
Кадастровый номер:		23:07:0000000:48(единое землепользование)	

Номер точки	Координаты, м		Описание закрепления на местности	Средняя квадратическая погрешность определения координат характерных точек границы части земельного участка, м
	X	Y		
1	2	3	4	5
286	502626.12	1395463.34	данные отсутствуют	0.1
287	502613.08	1395486.39	данные отсутствуют	0.1
288	502590.85	1395516.69	данные отсутствуют	данные отсутствуют
289	502594.37	1395518.66	данные отсутствуют	данные отсутствуют
290	502616.44	1395488.57	данные отсутствуют	0.1
291	502629.36	1395465.73	данные отсутствуют	0.1
292	502644	1395450.16	данные отсутствуют	данные отсутствуют
293	502149.51	1395279.38	данные отсутствуют	данные отсутствуют
293	502149.51	1395279.38	данные отсутствуют	данные отсутствуют
294	502145.86	1395277.72	данные отсутствуют	данные отсутствуют
295	502133.21	1395306.94	данные отсутствуют	данные отсутствуют
296	502136.86	1395308.58	данные отсутствуют	данные отсутствуют

Государственный регистратор		ФГИС ЕГРН
полное наименование должности	подпись	инициалы, фамилия

М.П.

Выписка из Единого государственного реестра недвижимости об объекте недвижимости
Сведения о частях земельного участка

Земельный участок				
(вид объекта недвижимости)				
Лист № ____ Раздела 4.2		Всего листов раздела 4.2 : ____		Всего разделов: ____
Всего листов выписки: ____				
09.06.2018№ 99/2018/111659770				
Кадастровый номер:			23:07:0000000:48(единое землепользование)	
Сведения о характерных точках границы части (частей) земельного участка				
Учетный номер части: 25				
Система координат: МСК 23, зона 1				
Зона №				
Номер точки	Координаты, м		Описание закрепления на местности	Средняя квадратическая погрешность определения координат характерных точек границы части земельного участка, м
	X	Y		
1	2	3	4	5
136	502740.13	1395548.44	данные отсутствуют	0.5
137	502810.94	1395580.5	данные отсутствуют	0.5
297	502812.15	1395581.03	данные отсутствуют	0.5
297	502812.15	1395581.03	данные отсутствуют	0.5
298	502809.19	1395587.68	данные отсутствуют	0.5
299	502734.49	1395554.5	данные отсутствуют	0.5
300	502737.66	1395547.33	данные отсутствуют	0.5

Государственный регистратор		ФГИС ЕГРН
полное наименование должности	подпись	инициалы, фамилия

М.П.

Выписка из Единого государственного реестра недвижимости об объекте недвижимости
Сведения о частях земельного участка

Земельный участок				
(вид объекта недвижимости)				
Лист № ____ Раздела 4.2		Всего листов раздела 4.2 : ____		Всего разделов: ____
Всего листов выписки: ____				
09.06.2018 № 99/2018/111659770				
Кадастровый номер:			23:07:0000000:48(единое землепользование)	
Сведения о характерных точках границы части (частей) земельного участка				
Учетный номер части: 26				
Система координат: МСК 23, зона 1				
Зона №				
Номер точки	Координаты, м		Описание закрепления на местности	Средняя квадратическая погрешность определения координат характерных точек границы части земельного участка, м
	X	Y		
1	2	3	4	5
51	505355.31	1396768.63	данные отсутствуют	данные отсутствуют
52	505322.74	1396753.84	данные отсутствуют	данные отсутствуют
142	505342.9	1396724.5	данные отсутствуют	данные отсутствуют
142	505342.9	1396724.5	данные отсутствуют	данные отсутствуют
301	505317.91	1396713.18	данные отсутствуют	данные отсутствуют
302	505304.3	1396745.51	данные отсутствуют	данные отсутствуют
303	505404.39	1396790.18	данные отсутствуют	данные отсутствуют
304	505417.74	1396761.37	данные отсутствуют	данные отсутствуют
305	505372.72	1396740.96	данные отсутствуют	данные отсутствуют
306	505370.33	1396745.97	данные отсутствуют	2.5
307	505360.58	1396742.84	данные отсутствуют	2.5
308	505363.41	1396736.38	данные отсутствуют	данные отсутствуют

Государственный регистратор		ФГИС ЕГРН
полное наименование должности	подпись	инициалы, фамилия

М.П.

Выписка из Единого государственного реестра недвижимости об объекте недвижимости
Сведения о частях земельного участка

Земельный участок				
(вид объекта недвижимости)				
Лист № ____ Раздела 4.2		Всего листов раздела 4.2 : ____		Всего разделов: ____
Всего листов выписки: ____				
09.06.2018№ 99/2018/111659770				
Кадастровый номер:			23:07:0000000:48(единое землепользование)	
Сведения о характерных точках границы части (частей) земельного участка				
Учетный номер части: 27				
Система координат: МСК 23, зона 1				
Зона №				
Номер точки	Координаты, м		Описание закрепления на местности	Средняя квадратическая погрешность определения координат характерных точек границы части земельного участка, м
	X	Y		
1	2	3	4	5
51	505355.31	1396768.63	данные отсутствуют	данные отсутствуют
52	505322.74	1396753.84	данные отсутствуют	данные отсутствуют
142	505342.9	1396724.5	данные отсутствуют	данные отсутствуют
142	505342.9	1396724.5	данные отсутствуют	данные отсутствуют
301	505317.91	1396713.18	данные отсутствуют	данные отсутствуют
302	505304.3	1396745.51	данные отсутствуют	данные отсутствуют
303	505404.39	1396790.18	данные отсутствуют	данные отсутствуют
304	505417.74	1396761.37	данные отсутствуют	данные отсутствуют
305	505372.72	1396740.96	данные отсутствуют	данные отсутствуют
306	505370.33	1396745.97	данные отсутствуют	2.5
307	505360.58	1396742.84	данные отсутствуют	2.5
308	505363.41	1396736.38	данные отсутствуют	данные отсутствуют

Государственный регистратор		ФГИС ЕГРН
полное наименование должности	подпись	инициалы, фамилия

М.П.

Выписка из Единого государственного реестра недвижимости об объекте недвижимости
Сведения о частях земельного участка

Земельный участок				
(вид объекта недвижимости)				
Лист № ____ Раздела 4.2		Всего листов раздела 4.2 : ____		Всего разделов: ____
Всего листов выписки: ____				
09.06.2018 № 99/2018/111659770				
Кадастровый номер:			23:07:0000000:48(единое землепользование)	
Сведения о характерных точках границы части (частей) земельного участка				
Учетный номер части: 28				
Система координат: МСК 23, зона 1				
Зона №				
Номер точки	Координаты, м		Описание закрепления на местности	Средняя квадратическая погрешность определения координат характерных точек границы части земельного участка, м
	X	Y		
1	2	3	4	5
1	509379.66	1398658.35	данные отсутствуют	данные отсутствуют
2	509370.21	1398672.27	данные отсутствуют	данные отсутствуют
14	509351.53	1398638.66	данные отсутствуют	данные отсутствуют
15	509379.46	1398658.21	данные отсутствуют	данные отсутствуют
16	509389.09	1398644.45	данные отсутствуют	данные отсутствуют
17	509433.73	1398675.7	данные отсутствуют	данные отсутствуют
18	509738.54	1398880.74	данные отсутствуют	данные отсутствуют
18	509738.54	1398880.74	данные отсутствуют	данные отсутствуют
37	509818.49	1398975.44	данные отсутствуют	данные отсутствуют
39	509550.27	1398794.43	данные отсутствуют	данные отсутствуют
40	509450.36	1398726.64	данные отсутствуют	данные отсутствуют
309	509737.9	1398880.31	данные отсутствуют	данные отсутствуют
310	509734.95	1398919.06	данные отсутствуют	данные отсутствуют
311	509821.18	1398977.26	данные отсутствуют	данные отсутствуют
312	509833.04	1398948.04	данные отсутствуют	2.5
313	509833.31	1398944.49	данные отсутствуют	данные отсутствуют
Государственный регистратор			ФГИС ЕГРН	
полное наименование должности			подпись	
			инициалы, фамилия	

М.П.

Выписка из Единого государственного реестра недвижимости об объекте недвижимости
Сведения о частях земельного участка

Земельный участок			
(вид объекта недвижимости)			
Лист № ____ Раздела 4.2	Всего листов раздела 4.2 : ____	Всего разделов: ____	Всего листов выписки: ____
09.06.2018.№ 99/2018/111659770			
Кадастровый номер:		23:07:0000000:48(единое землепользование)	

Номер точки	Координаты, м		Описание закрепления на местности	Средняя квадратическая погрешность определения координат характерных точек границы части земельного участка, м
	X	Y		
1	2	3	4	5
314	509230.87	1398557.78	данные отсутствуют	данные отсутствуют
314	509230.87	1398557.78	данные отсутствуют	данные отсутствуют
315	509244.99	1398587.31	данные отсутствуют	данные отсутствуют
316	509552.79	1398796.13	данные отсутствуют	данные отсутствуют
317	509572	1398768.71	данные отсутствуют	данные отсутствуют

Государственный регистратор		ФГИС ЕГРН
полное наименование должности	подпись	инициалы, фамилия

М.П.

Выписка из Единого государственного реестра недвижимости об объекте недвижимости
Сведения о частях земельного участка

Земельный участок				
(вид объекта недвижимости)				
Лист № ____ Раздела 4.2		Всего листов раздела 4.2 : ____		Всего разделов: ____
Всего листов выписки: ____				
09.06.2018 № 99/2018/111659770				
Кадастровый номер:			23:07:0000000:48(единое землепользование)	
Сведения о характерных точках границы части (частей) земельного участка				
Учетный номер части: 29				
Система координат: МСК 23, зона 1				
Зона №				
Номер точки	Координаты, м		Описание закрепления на местности	Средняя квадратическая погрешность определения координат характерных точек границы части земельного участка, м
	X	Y		
1	2	3	4	5
1	509379.66	1398658.35	данные отсутствуют	данные отсутствуют
15	509379.46	1398658.21	данные отсутствуют	данные отсутствуют
16	509389.09	1398644.45	данные отсутствуют	данные отсутствуют
16	509389.09	1398644.45	данные отсутствуют	данные отсутствуют
17	509433.73	1398675.7	данные отсутствуют	данные отсутствуют
18	509738.54	1398880.74	данные отсутствуют	данные отсутствуют
18	509738.54	1398880.74	данные отсутствуют	данные отсутствуют
39	509550.27	1398794.43	данные отсутствуют	данные отсутствуют
40	509450.36	1398726.64	данные отсутствуют	данные отсутствуют
309	509737.9	1398880.31	данные отсутствуют	данные отсутствуют
310	509734.95	1398919.06	данные отсутствуют	данные отсутствуют
316	509552.79	1398796.13	данные отсутствуют	данные отсутствуют
317	509572	1398768.71	данные отсутствуют	данные отсутствуют
318	509778.82	1398948.67	данные отсутствуют	данные отсутствуют
319	509783.77	1398936.47	данные отсутствуют	2.5
320	509785.6	1398912.4	данные отсутствуют	данные отсутствуют
Государственный регистратор			ФГИС ЕГРН	
полное наименование должности			подпись	
			инициалы, фамилия	

М.П.

Выписка из Единого государственного реестра недвижимости об объекте недвижимости
Сведения о частях земельного участка

Земельный участок			
(вид объекта недвижимости)			
Лист № ____ Раздела 4.2	Всего листов раздела 4.2: ____	Всего разделов: ____	Всего листов выписки: ____
09.06.2018.№ 99/2018/111659770			
Кадастровый номер:		23:07:0000000:48(единое землепользование)	

Номер точки	Координаты, м		Описание закрепления на местности	Средняя квадратическая погрешность определения координат характерных точек границы части земельного участка, м
	X	Y		
1	2	3	4	5
321	509377.03	1398656.51	данные отсутствуют	данные отсутствуют
322	509405.66	1398696.32	данные отсутствуют	данные отсутствуют

Государственный регистратор		ФГИС ЕГРН
полное наименование должности	подпись	инициалы, фамилия

М.П.